



MINISTERSTVO ZEMĚDĚLSTVÍ

2025

METODIKA

k provádění nařízení vlády č. 83/2023
Sb., o stanovení podmínek
poskytování přímých plateb
zemědělcům, v platném znění

**CELOFAREMNÍ EKOPLATBA
ZÁKLADNÍ CELOFAREMNÍ
EKOPLATBA**

**PRÉMIOVÁ CELOFAREMNÍ
EKOPLATBA**



Financováno
Evropskou unií

STRATEGICKÝ PLÁN SZP



OBSAH

Úvod	5
Obecné informace k celofaremní ekoplatbě	6
Základní stupeň celofaremní ekoplatby	7
Podávání žádosti.....	8
Novinky v roce 2025 zavedené v souvislosti s novelou nařízení vlády č. 81/2025 Sb., kterým se mění nařízení vlády č. 83/2023 Sb., o stanovení podmínek poskytování přímých plateb zemědělcům – účinnost od 1.4.2025	8
Prémiový stupeň celofaremní ekoplatby	11
Základní stupeň celofaremní ekoplatby	12
Základní celofaremní ekoplatba na standardní ornou půdu	12
Základní informace k ekoplatbě na standardní ornou půdu (§ 13 odst. 1).....	13
Diverzifikace plodin (§ 13 odst. 2–4).....	14
podmínky diverzifikace	14
hospodaření s organickou hmotou v orné půdě (§ 13 odst. 5–9).....	17
Ochranné pásy podél vody (§ 13 odst. 10-14).....	21
Účel a založení ochranného pásu podél vody	21
Evidence půdy dle uživatelských vztahů – mapová vrstva ochranných pásů KOLEM vod	22
Postup v případě, že topografické vymezení vodní plochy nebo vodního toku v Evidenci půdy neodpovídá situaci v terénu	26
Pardon pásů podél vod v roce 2025.....	26
Pokryv ochranného pásu podél vody – plodinová skladba.....	27
Údržba ochranného pásu podél vody.....	28
Pastva na ochranném pásu podél vody je povolena za předpokladu, že bude zachován souvislý porost ochranného pásu. Moč a výkaly zanechané hospodářskými zvířaty při pastvě nebo jiném pobytu na pozemku, nejsou považovány za hnojení, je však nutné zabránit samovolnému přístupu zvířat do útvarů povrchových vod, poškození koryt a údolních niv, zničení břehových porostů nebo znečištění vod.Překryv s krajinným prvkem	28
Ochranný pás podél vody jako neprodukční plocha	28
Výjimky z povinnosti vyčlenit ochranný pás podél vody	29
Vyčleňování neprodukčních ploch v rámci základního stupně	30
Neprodukční plochy v roce 2025.....	30
PODMÍNKY PRO JEDNOTLIVÉ Neprodukční plochy v roce 2025	33



Základní celofaremní ekoplatba na úhor	43
Základní informace k ekoplatbě na úhor (§ 14 odst. 1)	44
Nektarodárný úhor (§ 14 odst. 1,2)	44
Dotazy z praxe	45
Zelený úhor (§ 14 odst. 1,3,4)	45
Základní celofaremní ekoplatba na trvalý travní porost	46
Základní informace k ekoplatbě na trvalý travní porost (§ 12 odst. 1)	46
Provádění pastvy nebo seče v termínu do 31. července (§ 12 odst. 1 a 2)	47
Ponechání nepokosené plochy na dpb nad 12 ha (§ 12 odst. 1, 2)	48
Zatravnění ploch v ecp nebo na plochách půd bohatých na uhlík nebo natura, které byly přeměněny z T na jinou zemědělskou kulturu (§ 12 odst. 3 až 6)	49
Zatravnění ploch mimo ecp nebo plochy půd bohaté na uhlík nebo natura, které byly přeměněny z T na jinou zemědělskou kulturu „zatravnění náhradou“ (§ 12 odst. 3 až 6)	55
Povinnost zatravnění – příklady při převodu T	56
Základní celofaremní ekoplatba na travní porost	58
Základní informace k ekoplatbě na travní porost (§ 15 odst. 1)	58
Zákaz přeměny výměry plochy zemědělské kultury travní porost (§ 15 odst. 3)	59
Provedení seče nebo pastvy ve stanovené lhůtě (§ 15 odst. 1)	59
Ponechání nepokosené plochy (§ 15 odst. 1)	59
Posečení nepokosené plochy ve stanovené lhůtě (§ 15 odst. 1)	60
Výjimky ze stanovených podmínek (§ 15 odst. 2)	60
Základní celofaremní ekoplatba na ovocný sad	60
Základní informace k ekoplatbě na ovocný sad (§ 16 odst. 1)	60
Pokryvnost meziřadí a manipulačního prostoru (§ 16 odst. 2)	61
Mechanická údržba meziřadí a manipulačního prostoru (§ 16 odst. 2)	61
Zákaz aplikace herbicidů v meziřadí a manipulačním prostoru (§ 16 odst. 2)	62
Dodržení maximálního počtu aplikací herbicidů v příkmeném pásu (§ 16 odst. 2)	62
Základní celofaremní ekoplatba na vinici	62
Základní informace k ekoplatbě na vinici (§ 17 odst. 1)	62
Pokryvnost meziřadí a manipulačního prostoru (§ 17 odst. 2)	63
Mechanická údržba meziřadí a manipulačního prostoru (§ 17 odst. 2)	63
Zákaz aplikace herbicidů v meziřadí a manipulačním prostoru (§ 17 odst. 2)	63
Dodržení maximálního počtu aplikací herbicidů v příkmeném pásu (§ 17 odst. 2)	63
Základní celofaremní ekoplatba na chmelnici	64
Základní informace k ekoplatbě na chmelnici (§ 18 odst. 1)	64



Mechanická údržba meziřadí a manipulačního prostoru (§ 18 odst. 2)	64
Zákaz aplikace herbicidů v meziřadí a manipulačním prostoru (§ 18 odst. 2)	64
Hospodaření s organickou hmotou (§ 18 odst. 2–3)	65
Hospodaření s organickou hmotou – zpracování výpočtu (§ 18 odst. 4).....	66
Základní celofaremní ekoplatba na jinou trvalou kulturu	68
Základní informace k ekoplatbě na jinou trvalou kulutru (§ 19 odst. 1).....	68
Pokryvnost meziřadí a manipulačního prostoru (§ 19 odst. 2)	68
Mechanická údržba celé plochy krajínotvorného sadu (§ 19 odst. 2).....	68
Zákaz aplikace herbicidů v meziřadí a manipulačním prostoru (§ 19 odst. 2)	69
Základní celofaremní ekoplatba na plochu s víceletými produkčními plodinami	69
Základní informace k ekoplatbě na plochu s víceletými produkčními plodinami (§ 20 odst. 1)	69
Hospodaření s organickou hmotou (§ 20 odst. 2–3)	70
Hospodaření s organickou hmotou – zpracování výpočtu (§ 20 odst. 4).....	70
Základní celofaremní ekoplatba na rychle rostoucí dřeviny pěstované ve výmladkových plantážích	72
Základní informace k ekoplatbě na rychle rostoucí dřeviny pěstované ve výmladkových plantážích (§ 21 odst. 1)	72
Pokryvnost manipulačního prostoru v zemědělské kultuře D (§ 21 odst. 2)	73
Zákaz aplikace hnojiv, upravených kalů a přípravků na ochranu rostlin v zemědělské kultuře D (§ 21 odst. 2)	73
Minimální doba obmýtí od výsadby pro zemědělskou kulturu D (§ 21 odst. 2).....	73
Základní celofaremní ekoplatba na školku	74
Základní informace k ekoplatbě na školku (§ 22 odst. 1).....	74
Mechanická údržba meziřadí a manipulačního prostoru (§ 22 odst. 2)	74
Dodržení maximálního počtu aplikací herbicidů v meziřadí (§ 22 odst. 2).....	74
Prémiový stupeň celofaremní ekoplatby.....	75
Vyčleňování neproduktivních ploch a ochranných pásů podél vody v rámci prémiového stupně.....	75
Vyčleňování neproduktivních ploch v prémiovém stupni.....	75
VARIANTA PLNĚNÍ PRÉMIOVÉ EKOPLATBY 7 %	76
Vyčleňování pásů podél vody typu prémiový	78
Výplata prémiové celofaremní ekoplatby	79
poskytnutí prémiové celofaremní ekoplatby na neproduktivní plochy.....	80



poskytnutí prémiové celofaremní ekoplatby na pásy podél vody typu prémiový	80
Udržitelné hospodaření se živinami.....	81
Ekoplatba na podporu nových krajinných prvků	81
Ekoplatba na podporu pásového střídání plodin	81
EkoPlatba na podporu údržby krajinných prvků	81
Minimální požadavky pro použití hnojiv a přípravků na ochranu rostlin.....	82
Přehled požadavků	82
Sankční mechanismus.....	94
Obecné principy	94
Celofaremní ekoplatba – základní úroveň	95
Zemědělská kultura T	95
Zemědělská kultura R	97
Zemědělská kultura U.....	104
Zemědělská kultura G.....	106
Zemědělská kultura S.....	109
Zemědělská kultura V	112
Zemědělská kultura C.....	115
Zemědělská kultura J.....	118
Zemědělská kultura P.....	122
Zemědělská kultura D.....	125
Zemědělská kultura K.....	131
Neprodukční plochy R + U + G	133
Celofaremní ekoplatba – prémiová úroveň	136



Ekoschéματα jsou novým nástrojem I. pilíře společné zemědělské politiky, který je **pro zemědělce dobrovolný; jedná se o jednoletá schémata**. Ekoschéματα v České republice obsahují celofaremní ekoplatbu ve dvou úrovních, základní a prémiové. Jejich cílem je podpořit způsoby obhospodařování zemědělské půdy, které vedou k ochraně a zlepšování životního prostředí a krajiny a které v neposlední řadě představují udržitelné hospodaření s přírodními zdroji.

V České republice ekoschéματα obsahují tyto dotační tituly:

- Základní celofaremní ekoplatba
- Prémiová celofaremní ekoplatba
- Ekoplatba na podporu udržitelného hospodaření se živinami
- Ekoplatba na podporu nových krajinných prvků
- Ekoplatba na podporu pásového střídání plodin
- Ekoplatba na podporu údržby krajinných prvků.

Příjemci jsou uživatelé půdy – zemědělci:

- evidovaní v registru zemědělské půdy (LPIS), kteří se dobrovolně zaváží k provádění podmínek v rámci této intervence,
- s podmínkou aktivního zemědělce,
- s minimální výměrou 1 ha zemědělské půdy,
- deklarovanou výměru musí mít evidovanou v LPIS v příslušném kalendářním roce,
- plní minimální požadavky pro použití hnojiv a přípravků na ochranu rostlin.

Legislativní rámec:

- Nařízení Evropského parlamentu a Rady (EU) 2021/2115 ze dne 2. prosince 2021, kterým se stanoví pravidla podpory pro strategické plány, jež mají být vypracovány členskými státy v rámci společné zemědělské politiky (strategické plány SZP) a financovány Evropským zemědělským záručním fondem (EZZF) a Evropským zemědělským fondem pro rozvoj venkova (EZFRV), a kterým se zrušují nařízení (EU) č. 1305/2013 a (EU) č. 1307/2013
- Nařízení Evropského parlamentu a Rady (EU) 2021/2116 ze dne 2. prosince 2021 o financování, řízení a monitorování společné zemědělské politiky a zrušení nařízení (EU) 1306/2013



- Prováděcí nařízení Komise (EU) 2024/587 ze dne 12. února 2024, kterým se stanoví odchylka od nařízení Evropského parlamentu a Rady (EU) 2021/2115, pokud jde o uplatňování standardu dobrého zemědělského a environmentálního stavu půdy (standardu DZES) 8, data způsobilosti výdajů pro příspěvek z EZZF a pravidla pro změny strategických plánů SZP v souvislosti se změnami některých ekoschémat pro rok podání žádosti 2024
- Zákon č. 252/1997 Sb., o zemědělství, v platném znění
- Zákon č. 256/2000 Sb., o Státním zemědělském intervenčním fondu, v platném znění
- Zákon č. 252/1997 Sb., o zemědělství, v platném znění
- Nařízení vlády č. 73/2023 Sb., o stanovení pravidel podmíněnosti plateb zemědělcům, v platném znění
- Nařízení vlády č. 83/2023 Sb., o stanovení podmínek poskytování přímých plateb zemědělcům, v platném znění
- Nařízení vlády č. 307/2014 Sb., o stanovení podrobností evidence využití půdy podle uživatelských vztahů, v platném znění

Informace a dokumenty ke společné zemědělské politice 2023-2027:

- https://agriculture.ec.europa.eu/common-agricultural-policy/cap-overview/cap-2023-27_cs
- <https://eagri.cz/public/web/mze/dotace/szp-pro-obdobi-2021-2027/>

OBEČNÉ INFORMACE K CELOFAREMNÍ EKOPLATBĚ

Celofaremní ekoplatba se skládá ze 2 úrovní:

- ZÁKLADNÍ
- PRÉMIOVÁ

Podmínky pro osiva v rámci tohoto opatření nejsou stanoveny. Lze tedy využít osivo, v souladu s ustanovením zákona č. 219/2003 Sb., o uvádění do oběhu osiva a sadby, a vyhlášky č. 378/2010 Sb., o stanovení druhů pěstovaných rostlin, nebo farmářské podle zákona č. 408/2000 Sb., o ochraně práv k odrůdám, vše v aktuálně účinném znění. Plodinová skladba se hodnotí vizuálně při kontrole na místě. Účetní doklady k osivu nebudou po zemědělcích kontrolovány na místě požadovány.



Monitoring zemědělských ploch

Od roku 2023 je povinností členských států Evropské unie zavést monitoring zemědělských ploch prostřednictvím družic (AMS – z anglického area monitoring system) a využívání geotagovaných fotografií jako důkazu o plnění podmínky. Systém AMS se týká všech opatření na plochu v rámci jednotné žádosti a jeho hlavním úkolem je ověřit, zda byly na pozemku uskutečněny zemědělské aktivity, k jejichž plnění se žadatel v žádosti zavázal. Pro rok 2023 se monitorují podmínky zemědělské obhospodařování, ověření deklarované kultury a plodiny, termín provedení seče a pastvy a zakázané operace mj. také pro celofaremní ekoplatbu. Všechny díly půdních bloků a zákresy plodin uvidí žadatel na nově vzniklém portálu AMS, který je přidružený ke stávajícímu portálu farmáře. Výsledky monitoringu žadatel uvidí symbolikou semaforu, tedy červená = nesplnění podmínky, zelená = splnění podmínky a žlutá = nelze nad daty rozhodnout. Právě v případě „žlutého pozemku“ bude nejčastěji docházet k využití geotagovaných fotografií, tedy fotografií s jasným určením místa a času pořízení. V praxi bude žadatel pracovníkem Státního zemědělského intervenčního fondu požádán o vyfotografování předem daného pozemku žadatelem a zaslání fotografie fondu přes k tomu určenou mobilní aplikaci. Zasláním těchto geotagovaných fotografií může žadatel urychlit vyhodnocování monitoringu a předejít tak doplňující návštěvě inspektora. AMS také nově žadateli umožní reagovat na výsledky monitoringu změnou nebo stažením žádosti (po celou dobu monitorovacího období) nebo doložením průkazného materiálu (ve chvíli, kdy výsledek monitoringu nebude dle žadatele v souladu s reálným stavem). Za pomoci těchto novinek se žadatel může vyhnout případnému snížení dotace. S příchodem systému AMS a jeho nového portálu dostane žadatel k dispozici užitečná data i pro vlastní potřebu (satelitní snímky či indexová data).

ZÁKLADNÍ STUPEŇ CELOFAREMNÍ EKOPLATBY

Základní stupeň celofaremní ekoplatby obsahuje řadu požadavků (podmínek), které si nelze volit samostatně a které zemědělec pro získání platby musí **splnit na všech zemědělských kulturách, které obhospodařuje.** Žadatel se dobrovolně zavazuje k plnění povinností základní celofaremní ekoplatby na celé jeho výměře a všemi zemědělskými kulturami, které obhospodařuje; tzn. pro účely provádění a platby základní celofaremní ekoplatby si **nelze selektivně vybrat zemědělské kultury ani díly půdního bloku či jeho části.** Při splnění podmínek má žadatel nárok na platbu na celou výměru, kterou obhospodařuje.



Každá zemědělská kultura má definovaný tento okruh povinností:

- Evidenční povinnost (plocha zemědělské půdy zaevidovaná v evidenci využití půdy na žadatele)
- Obhospodařování
- Podmínky konkrétní zemědělské kultury
- Kontrolní období = stanovené období pro plnění povinností (definované ode dne podání žádosti Fondu do termínu uvedeného s evidenční povinností, v rámci kterého jsou plněny jak podmínky obhospodařování, tak konkrétní podmínky jednotlivých zemědělských kultur). **Převody jednotlivých zemědělských kultur, ale i DPB a jejich částí lze provádět až po jeho skončení. V opačném případě bude aplikována sankce.**

PODÁVÁNÍ ŽÁDOSTI

Podání žádosti pro celofaremní ekoplatbu je již od roku 2024 upraveno jako samostatné a nezávislé na podané žádosti BISS. Na rozdíl od poskytnutí platby BISS je v případě základní celofaremní ekoplatby požadován vstup všech DPB žadatele. Žadatel má možnost ponížít výměru deklarovaných DPB o dočasně nezpůsobilé plochy (§ 11 odst. 2 písm. f).

Dočasně nezpůsobilé plochy a prvky se nevykreslují z plochy DPB, ale v rámci podání Jednotné žádosti je třeba ponížít výměru deklarovaných DPB. Za dočasné plochy a prvky se považují plochy, které jsou na DPB po dobu kratší než 12 měsíců a nejsou stabilní v čase. Standardizovaný číselník bude k dispozici na úrovni předtiskové aplikace. Za dočasné prvky a plochy se považují mj. např.

- a. dočasná stavba
- b. přírodní překážka
- c. stohy, balíky slámy, polní hnojiště
- d. dočasné skládky dřeva, dočasné skládky stavebního materiálu
- e. dočasné polní cesty, vydupané stezky od zvířat

NOVINKY V ROCE 2025 ZAVEDENÉ V SOUVISLOSTI S NOVELOU NAŘÍZENÍ VLÁDY Č. 81/2025 SB., KTERÝM SE MĚNÍ NAŘÍZENÍ VLÁDY Č. 83/2023 SB., O STANOVENÍ PODMÍNEK POSKYTOVÁNÍ PŘÍMÝCH PLATEB ZEMĚDĚLCŮM – ÚČINNOST OD 1.4.2025

Přehled zemědělských kultur celofaremní ekoplatby a jejich kontrolního období:



Zemědělská kultura	Kontrolní období (KO)	
	Začátek KO od:	Konec KO do:
Trvalý trvaní porost (T)	data podání žádosti Fondu	<ul style="list-style-type: none"> do 30. 9. roku podání žádosti pro užívání v LPIS
Standardní orná půda (R)	data podání žádosti Fondu	<ul style="list-style-type: none"> 30. 9. roku podání žádosti pro užívání v LPIS (pokud se na DPB nenachází ochranný pás podél vody – OCHPVOD) 31.10. roku podání žádosti pro užívání v LPIS v případě, že se na DPB nachází OCHPVOD <p><u>Výjimky:</u></p> <ul style="list-style-type: none"> R na G/T v kombinaci s AEKO zatravněním R na T – plnění podmínky zatravnění
Úhor (U)	data podání žádosti Fondu	<ul style="list-style-type: none"> 15.08. roku podání žádosti pro užívání v LPIS Zákaz sklizně nebo pasení porostu: Od 1.2. do 15.8. roku podání žádosti Od 1.2. do 15.8. roku podání žádosti: zemědělská údržba, zákaz aplikace přípravků na ochranu rostlin (s výjimkou postupu dle mimořádných rostlinolékařských opatření, zákaz aplikace hnojiv a upravených kalů
Travní porost (G)	data podání žádosti Fondu	<ul style="list-style-type: none"> 31.8. roku podání žádosti pro užívání v LPIS <p><u>Výjimky:</u></p> <ul style="list-style-type: none"> Přeměna na trvalý travní porost Přeměna plochy o výměře nejvýše 0,1 ha Přeměna plochy na ornou půdu v režimu ekologického zemědělství
Ovocný sad (S)	data podání žádosti Fondu	<ul style="list-style-type: none"> 30.09. roku podání žádosti pro užívání v LPIS
Vinice (V)	data podání žádosti Fondu	<ul style="list-style-type: none"> 30.09. roku podání žádosti pro užívání v LPIS
Chmelnice (C)	data podání žádosti Fondu	<ul style="list-style-type: none"> 30.09. roku podání žádosti pro užívání v LPIS



Jiná trvalá kultura (J)	data podání žádosti Fondu	<ul style="list-style-type: none"> 30.09. roku podání žádosti pro užívání v LPIS
Plocha s víceletými produkčními plodinami (P)	data podání žádosti Fondu	<ul style="list-style-type: none"> 30.09. roku podání žádosti pro užívání v LPIS
Rychle rostoucí dřeviny ve výmladkových plantážích (D)	data podání žádosti Fondu	<ul style="list-style-type: none"> 30.09. roku podání žádosti pro užívání v LPIS
Školka (K)	data podání žádosti Fondu	<ul style="list-style-type: none"> 30.09. roku podání žádosti pro užívání v LPIS 31.08. roku podání žádosti pro zemědělskou kulturu

Žadatel dodrží podmínky stanovené pro jednotlivé druhy zemědělských kultur (podle § 12 až 22 NV k PP) na všech dílech půdních bloků evidovaných na žadatele v evidenci využití půdy ke dni podání žádosti.

Žadatel má v roce 2025 v rámci základní celofaremní ekoplatby povinnost (podle § 23 odst. 1) **vyhradit minimální podíl neprodukční plochy (5 % z výměry orné půdy (zemědělská kultura standardní orná půda (R), úhor (U) a travní porost (G) na orné půdě) evidované v LPIS)**, a to k rozhodnému datu pro neprodukční plochy. Povinnost se týká žadatele, majícího v evidenci využití půdy evidovanou plochu zemědělské půdy se zemědělskou kulturou standardní orná půda o celkové výměře nejméně 1 hektar.

V rámci základní celofaremní ekoplatby lze v roce 2025 i nadále splnit 5% podíl neprodukčních ploch využitím následujících možností:

- **úhory (zelený, nektarodárný) a/nebo,**
- **krajinnými prvky** (mez, terasa, travnatá údolnice, stromořadí, skupina dřevin, solitérní dřevina, příkop, mokřad, skalka) **a/nebo,**
- **ochrannými pásy** (pás kolem krajinného prvku, ozeleněný kolejový řádek, souvrat', pás podél vody základní/prémiový, pás založený půdoochrannými technologiemi podle standardu DZES 5, pás založený podle standardu DZES 7B, pás založený pro opatření agrolesnictví) **a/nebo,**
- **závazky spadající pod agroenvironmentálně-klimatická opatření** (biopásy – nektarodárný, krmný, kombinovaný; plocha k ochraně čejky chocholaté; druhově bohaté pokrytí orné půdy; meziplodiny) **a/nebo,**



- plochami s plodinami vázajícími dusík s přepočítacím koeficientem 0,5 a/nebo,
- plochami s meziplodinami s přepočítacím koeficientem 0,3, přičemž maximální podíl meziplodin je stanoven ve výši 60 % (po zohlednění přepočítacího koeficientu) a/nebo,
- kombinací těchto prvků.

Žadatel dodržuje pravidla podmíněnosti a minimální požadavky pro použití hnojiv a přípravků na ochranu rostlin podle nařízení vlády upravujícího pravidla podmíněnosti plateb zemědělcům po celý kalendářní rok.

Minimální výměra pro základní celofaremní ekoplatbu činí 1 hektar plochy, na níž lze základní celofaremní ekoplatbu poskytnout. **Zemědělská půda se zemědělskou kulturou jiná kultura, mimoprodukční plocha, plocha s kontejnery nebo rybník není způsobilá pro poskytnutí základní celofaremní ekoplatby.**

PRÉMIOVÝ STUPEŇ CELOFAREMNÍ EKOPLATBY

Cílem prémiové celofaremní ekoplatby je navýšení zastoupení neproduktivních ploch

v zemědělské krajině a přispění k ochraně vodních toků. Jedná se o nadstavbu celofaremní ekoplatby, žadatel současně plní podmínky základního stupně celofaremní ekoplatby.

Pro poskytnutí prémiové celofaremní ekoplatby je zapotřebí, aby žadatel splnil podmínky pro poskytnutí základní celofaremní ekoplatby a zároveň vyčlenil z výměry zemědělské kultury standardní orná půda, travní porost nebo úhor na úrovni zemědělského podniku minimální podíl neproduktivních ploch 7 % (nektarodárný liniový úhore, nektarodárný nebo zelený úhore, krajinné prvky, ochranný pás kolem krajinného prvku, ozeleněný kolejový řádek, souvrat', ochranný pás založený v rámci půdoochranných technologií DZES 5, ochranný pás dělící založený v rámci DZES 7b, ochranný pás v agrolesnictví, AEKO opatření (biopásy, plocha zařazená v podopatření ochrana čejky chocholaté, plocha zařazená v podopatření druhově bohaté pokrytí orné půdy, ochranný pás podél vody typu prémiový) ve stanovené kvalitě neproduktivních ploch, **přičemž minimálně**



2 % (z těchto celkových 7 %) neprodučních ploch musí být tvořena **superprémiovými plochami** - nektarodárným liniovým úhorem, krajinnými prvky, ochranným pásem kolem krajinného prvku, ozeleněným kolejovým řádkem, souvratí, ochranným pásem založeným v rámci půdoochranných technologií DZES 5, ochranným pásem dělicím založeným v rámci DZES 7b, ochranným pásem v agrolesnictví, AEKO opatřeními (biopásy, plocha zařazená v podopatření ochrana čejky chocholaté, plocha zařazená v podopatření druhově bohaté pokrytí orné půdy). Těchto superprémiových prvků může být vyčleněno až 10 %. Žadatel o celofaremní prémiovou ekoplatbu musí **podmínky vyčlenění neprodučních ploch naplnit kompletně** (jak požadované % neprodučních ploch, tak i včetně všech stanovených podmínek), tzn. **výjimka týkající se neprodučních ploch platná pro základní celofaremní ekoplatbu neplatí pro podmínky platby prémiové celofaremní ekoplatby**.

Další podmínkou je, pokud žadatel žádá o poskytnutí prémiové celofaremní ekoplatby a má tuto povinnost, že vyčlení **výhradně ochranné pásy podél vody typu prémiový**. Nastavení předpokládá výplatu pouze na dotčené hektary (bez použití váhového koeficientu), tzn. plochy vyčleněné jako neproduční nebo plochy založené jako ochranné pásy podél vod. **Detailní podmínky prémiového stupně celofaremní ekoplatby jsou uvedeny dále v dokumentu.**

- Nově dochází k odstranění povinnosti maximální započitatelná šíře 30 metrů pro opatření plocha zařazená v podopatření čejky chocholaté (AEKO) a Plocha zařazená v podopatření druhově bohaté pokrytí orné půdy (AEKO).
-

ZÁKLADNÍ STUPEŇ CELOFAREMNÍ EKOPLATBY

ZÁKLADNÍ CELOFAREMNÍ EKOPLATBA NA STANDARDNÍ ORNOU PŮDU

Opatření týkající se zemědělské kultury standardní orná půda cílí na podpoření udržitelného zajištění funkcí půdy jakožto přírodního zdroje. Základním předpokladem k dosažení trvale udržitelného zemědělství je udržitelné hospodaření s organickou hmotou v půdě. Synergického efektu bude dosaženo ve spojení s podmínkou diverzifikací plodin a je cíleno na celkové zlepšení kvality půdy a snížení erozní ohroženosti půd. Opatření dále reaguje na existenci znečištění vod ze zemědělsky využívaných ploch povinností vyčlenit ochranný pás podél vody.



ZÁKLADNÍ INFORMACE K EKOPLATBĚ NA STANDARDNÍ ORNOU PŮDU (§ 13 Odst. 1)

Základní celofaremní ekoplatba bude žadateli poskytnuta na plochu zemědělské půdy se zemědělskou kulturou standardní orná půda, která je:

a) zaevidovaná v evidenci využití půdy

- na žadatele nejméně ode dne podání žádosti Fondu do 30. září roku podání žádosti ^{*)}
- evidovanou v evidenci využití půdy se zemědělskou kulturou standardní orná půda na žadatele nejméně do 31. října roku podání žádosti, pokud se jedná o díly půdních bloků, kde má žadatel povinnost vyčlenit ochranný pás podél vody (dále jen kontrolní období) ^{*)} a

b) obhospodařována v roce podání žádosti po celou dobu, po kterou je evidována

v evidenci využití půdy na žadatele.

^{*)} Za porušení evidenční povinnosti žadatele se nepovažují následující případy:

- žadatel plní povinnost jiné zemědělské kultury, která je podmínkou pro vyplacení základní celofaremní ekoplatby. Tato úprava umožní žadateli změnu zemědělské kultury standardní orná půda např. v zájmu plnění podmínky zatravnění za náhradu;
- žadatel na daném díle půdního bloku plní povinnost, kterou mu stanovuje nařízení vlády upravující agroenvironmentálně-klimatická opatření.

V těchto případech je považováno splnění podmínky bez uplatnění sankce.

Ustanovení dále upravuje podmínky týkající zemědělské kultury standardní orné půdy, které musí žadatel plnit ve vztahu k poskytnutí základní celofaremní ekoplatby se zemědělskou kulturou standardní orná půda:

- Diverzifikace plodin
- Hospodaření s organickou hmotou (Model OH na orné půdě)
- Vyčlenění ochranného pásu podél vody



- Vyčlenění neproduktivních ploch (viz Kap. „Vyčleňování neproduktivních ploch v rámci základního stupně“)

DIVERZIFIKACE PLODIN (§ 13 Odst. 2–4)

Opatření upravuje podmínku diverzifikace plodin. V kombinaci s omezením výměry plochy jedné plodiny v rámci podmínek podmíněnosti – standardů dobrého zemědělského a environmentálního stavu půdy (DZES) zajistí významnou změnu v osevních postupech.

PODMÍNKY DIVERZIFIKACE

- Výměra Diverzifikace plodin se počítá z orné půdy (zemědělské kultury R+U+G) žadatele.

Základní podmínky jsou odvozeny od výměry zemědělské půdy, na které zemědělec hospodaří (ke dni podání žádosti na žadatele v LPIS nebo její výměra zjištěná kontrolou na místě nebo kontrolou prostřednictvím monitorování ploch):

- **výměra s více než 10 ha, ale méně než 30 ha orné půdy**
 - musí pěstovat minimálně 2 plodiny a zároveň,
 - jedna plodina nezabere více než 75 % orné půdy
- **výměra s více než 30 ha orné půdy, ale méně než 150 ha orné půdy**
 - musí pěstovat minimálně 3 plodiny,
 - jedna plodina nezabere více než 75 % orné půdy a zároveň,
 - dvě plodiny nezaberou více než 95 % orné půdy
- **výměra s více než 150 ha orné půdy**
 - musí pěstovat minimálně 4 plodiny,
 - jedna plodina nezabere více než 75 % orné půdy a zároveň,
 - tři plodiny nezaberou více než 95 % orné půdy.

Za plodinu se pro účely diverzifikace považuje (definice plodiny je podle § 2 odst. 1 písm. a) nařízení vlády upravujícího pravidla podmíněnosti plateb zemědělcům):

- **jakákoliv kultura z různých rodů rostlin podle definice botanického systému klasifikace plodin** (hrách a peluška představují jednu plodinu);



- **kultura kteréhokoli druhu brukvovitých** (v tomto pojetí není rozdíl mezi květákem a brokolicí, ale je rozdíl mezi řepkou a květákem), lilkovitých (např. je rozdíl mezi lilkem rajčete a lilkem bramboru) a tykvovitých (např. je rozdíl mezi okurkou setou a melounem cukrovým);
- **plodin obsažené v různých směsích** (pokud se od sebe navzájem liší, jsou tyto různé směsi samostatnou jedinou plodinou), např.:
 - **směs pro nektarodárný úhor**
 - **směs pro zelený úhor, směsi pěstované na orné půdě** (zemědělská kultura travní porost G, standardní orná půda R) - trávy či jiné bylinné pícniny. Ty představují všechny trávy nebo jiné jednoleté a víceleté byliny pěstované na orné půdě (kultura R nebo G) za účelem produkce krmiv, kromě krmných okopanin a ostatních krmných brukvovitých plodin (krmná mrkev, krmná řepa, krmná brukev, ozimá řepice, krmná kapusta, tuřín, vodnice apod.) a obilnin pěstovaných na senáž nebo siláž (vč. kukuřice a čiroku), které se obvykle v přírodních travních porostech nevyskytují, ani v osevních směsích pro pastviny či louky se běžně nepoužívají.
- **POZOR: Ozim a jařina náležející do stejného rodu** je posuzována pro účely diverzifikace jako **jedna plodina**.

Výjimky z povinnosti diverzifikace:

- žadatel hospodařící na celé výměře v režimu ekologického zemědělství; žadatel, který hospodaří souběžně v režimu konvenční a ekologické produkce, má povinnost však podmínky diverzifikace plnit. Počty plodin v takovém případě jsou napočteny jak z konvenční, tak ekologické plochy orné půdy žadatele.
- žadatel s méně než 10 ha orné půdy,
- žadatel, **u něhož výměra orné půdy nepřesahuje 30 hektarů orné půdy k rozhodnému datu** (rozhodným datem se rozumí datum podání jednotné žádosti; pokud jsou při kontrole na místě nebo kontrolou prostřednictvím monitorování ploch zjištěny údaje odlišné od údajů uvedených v jednotné žádosti, je rozhodným datem datum provedení této kontroly) a zároveň **více**



než 75 % plochy v evidenci využití půdy na žadatele k rozhodnému datu představuje:

1. druh zemědělské kultury travní porost,

2. druh zemědělské kultury úhor,

3. plochu využívanou k pěstování plodin vázajících dusík uvedených v příloze č. 5 NV CC (bob, cizrna, čičorka, čočka, fazol, hrách, hrachor, jestřabina, jetel, komonice, kozinec, lupina bílá, lupina úzkolistá, lupina žlutá, peluška, pískavice, ptačí noha, sója, štírovník, tolice, úročník, vičenec, vikev, vojtěška) nebo jejich směsí nebo směsí těchto plodin s jinými plodinami, pokud poměr takových plodin (vázajících dusík, seznam viz výše v tomto odstavci) ve směsi je více než 50 %,

4. plochu využívanou k pěstování plodin uvedených v příloze č. 8 NV CC (trávy čeledi lipnicovité a jejich směsi; směsi pro podopatření druhově bohaté pokrytí orné půdy podle nařízení vlády upravující agroenvironmentálně-klimatická opatření; směsi pro podopatření biopásy podle nařízení vlády upravující agroenvironmentálně-klimatická opatření; směs krmná a směs pro opylovače podle nařízení vlády upravující agroenvironmentálně-klimatická opatření) nebo

5. plochu, na níž jsou způsoby využití podle bodů 1 až 4 kombinovány,

- **žadatel, u něhož výměra orné půdy nepřesahuje 30 hektarů orné půdy k rozhodnému datu (rozhodným datem se rozumí datum podání jednotné žádosti; pokud jsou při kontrole na místě nebo kontrolou prostřednictvím monitorování ploch zjištěny údaje odlišné od údajů uvedených v jednotné žádosti, je rozhodným datem datum provedení této kontroly) a zároveň více než 75 % plochy v evidenci využití půdy na žadatele k rozhodnému datu představuje:**

1. druh zemědělské kultury trvalý travní porost,

2. druh zemědělské kultury travní porost,

3. plochu využívanou k pěstování plodin uvedených v příloze č. 5 nařízení CC (bob, cizrna, čičorka, čočka, fazol, hrách, hrachor, jestřabina, jetel, komonice, kozinec, lupina bílá, lupina úzkolistá, lupina žlutá, peluška, pískavice, ptačí noha, sója, štírovník, tolice, úročník, vičenec, vikev, vojtěška), jejich směsí nebo směsí těchto plodin s jinými plodinami,

4. plochu využívanou k pěstování plodin podle přílohy č. 8 nařízení CC (trávy čeledi lipnicovité a jejich směsi; směsi pro podopatření druhově bohaté pokrytí orné půdy podle nařízení vlády upravující



agroenvironmentálně-klimatická opatření; směsi pro podopatření biopásy podle nařízení vlády upravující agroenvironmentálně-klimatická opatření; směs krmná a směs pro opylovače podle nařízení vlády upravující agroenvironmentálně-klimatická opatření), **nebo**

5. plochu, na níž jsou způsoby využití podle bodů 1 až 4 kombinovány.

Hlavní plodina je pěstovaná v příslušném roce podání jednotné žádosti ve vegetačním období od 1. června do 31. srpna, která je určena ke sklizni a kterou žadatel uvede v jednotné žádosti.

HOSPODAŘENÍ S ORGANICKOU HMOTOU V ORNÉ PŮDĚ (§ 13 Odst. 5–9)

Ustanovení definuje požadavky udržitelného hospodaření s organickou hmotou. **Podmínka celofaremní ekoplatby z hlediska udržitelného hospodaření s organickou hmotou v orné půdě se vztahuje na žadatele s výměrou orné půdy nad 30 hektarů.** Hodnotí se výměra půdy ke dni podání žádosti, celkem za zemědělské kultury: **standardní orná půda, travní porost a úhor.**

Pravidelné doplňování organické hmoty do půdy je klíčové z hlediska udržení kvality půdy a snížení erozní ohroženosti. U menších farem však lze jen obtížně hodnotit udržitelnost v ročním intervalu, např. s ohledem na víceleté cykly organického hnojení. Proto se až do výměry 30 ha orné půdy považuje podmínka za splněnou.

Pro plánování a hodnocení hospodaření s organickou hmotou byl ve Výzkumném ústavu rostlinné výroby, v. v. i. vytvořen jednoduchý postup, jehož základem je stanovení potřeby dodávání organické hmoty do půdy. V návaznosti na to se sleduje organické hnojení i provedení dalších opatření. Na základě uvedeného postupu **byl vytvořen a v praxi ověřen formulář pro praktické výpočty (dále jen Model OH, ke stažení na adrese Národního centra zemědělského a potravinářského výzkumu, v. v. i. (dříve www.vurv.cz) rubrika: Poradenství – Software).**

<https://www.carc.cz/2025/02/20/model-oh-pro-ekoplatbu-2025/>

Při výpočtu je zohledněna rozdílná potřeba na různých druzích půd a rovněž vliv pěstovaných plodin. Při plnění potřeby organickým hnojením v daném hospodářském roce se přihlíží k různému obsahu a účinnosti dodaných organických látek. Hodnotí se i agrotechnické operace, jako je strip-till nebo přímé setí, které přispívají ke snížení emisí CO₂. Organickou hmotu v půdě příznivě ovlivňuje i pěstování meziplodin a využívání úhorů.



Pro hodnocení hospodaření s organickou hmotou v rámci ekoplátby na rok 2024 začíná hospodářský rok v létě 2023. Po sklizni předchozích plodin se obvykle do půdy zapraví sláma, začínají se aplikovat statková nebo organická hnojiva, vysejí se meziplodiny. Pro účely dodání organické hmoty je důležité, i když obecně v menším rozsahu, i následné jarní organické hnojení (aplikace zbývajících hnoje, hnojení kejdou ke kukuřici apod.). U meziplodin je důležité, zda po nich následují ozimé nebo jarní plodiny, uvedené do jednotné žádosti 2024. Z této žádosti se odvozuje i zastoupení plodin zvyšujících nebo snižujících potřebu dodání organické hmoty a rovněž výměra úhorů a deklarované neprodukční plochy ochranných pásů podle přílohy č. 12 k nařízení PP (ochranný pás kolem evidovaného krajinného prvku, ozeleněný kolejový řádek, ochranný pás typu souvrat', ochranný pás podél vody typu základní, ochranný pás podél vody typu prémiový, ochranný pás založený půdoochrannými technologiemi č. 5, č. 6, č. 7, č. 8, ochranný dělicí pás, ochranný pás založený v rámci agrolesnictví, biopás).

Požadavky celofaremní ekoplátby na hospodaření s organickou hmotou jsou v souladu s pravidly akčního programu pro používání hnojiv (nyní 5. akční program nitratové směrnice na období 2020 až 2024). Při stanovení vhodných dávek statkových a organických hnojiv bylo přihlédnuto k maximálním celkovým dávkám dusíku v letním a podzimním období.

Za účelem vyhodnocení hospodaření s organickou hmotou provádí žadatel výpočet

na základě koeficientů uvedených v nařízení vlády o stanovení podmínek poskytování přímých plateb zemědělcům. Výpočet je nutné zpracovat do 30. září roku podání žádosti a předložit Fondu při případné kontrole na místě. Výsledek výpočtu **není zapotřebí zasílat nikam elektronicky. Kladný výsledek výpočtu znamená splnění požadavku** na hospodaření s organickou hmotou na standardní orné půdě, záporná hodnota znamená nesplnění tohoto požadavku.

Potřebné údaje

- **Jednotná žádost (2025)** – výměra půdy (kultury R, G, U); výměra úhorů a deklarované neprodukční plochy ochranných pásů podle přílohy č. 12 k nařízení PP (ochranný pás kolem evidovaného krajinného prvku, ozeleněný kolejový řádek, ochranný pás typu souvrat', ochranný pás podél vody typu základní, ochranný pás podél vody typu prémiový, ochranný pás založený půdoochrannými technologiemi č. 5, č. 6, č. 7, č. 8, ochranný dělicí pás, ochranný pás založený v rámci agrolesnictví, biopás).
- **Registr půdy (Portál farmáře)** – součet výměr DPB zařazených podle převažujícího půdní druhu.



- **Evidence hnojení (období od 1. 7. 2024 do 30. 6. 2025)** – spotřeba hnojiv a upravených kalů; plocha, kde byla použita statková hnojiva rostlinného původu (sláma, chrást apod.); plocha, kde byly pěstovány meziplodiny.
- **Vlastní evidence agrotechnických operací** – použití technologií strip-till a přímého setí do nezpracované půdy, meziplodin nebo rostlinných zbytků.

Použití Modelu OH

- Platnou verzi ke stažení naleznete na stránkách zde: <https://www.carc.cz/2025/02/20/model-oh-pro-ekoplatbu-2025/> „
- Pokud se soubor otevře pouze v prohlížeči, nelze jej vyplňovat. Je tedy nutné kliknout na tlačítko „Stáhnout soubor“.
- V souboru jsou vloženy i dva listy ve formátu vyhodnocovacích tabulek pro účely kontroly na místě. Tabulky č. 1–6 ve druhém listu („výpočet – k tisku“) se automaticky vyplní podle údajů z prvního listu („výpočet“). Do tabulky č. 7 (list „DPB s POT“) je třeba doplnit informace o provedených půdoochranných technologiích strip-till a přímé setí.
- Při vyplňování údajů používejte desetinnou čárku, nikoliv desetinnou tečku. V listech nepřetahujte buňky myší. Velikost zobrazení i šířku jednotlivých sloupců si můžete přizpůsobit nastavení Vaší obrazovky. Tabulky s výsledným hodnocením (2. a 3. list) si můžete i vytisknout.
- Pokud Vás zajímá postup výpočtu, je umístěn vedle tabulky v prvním listu „výpočet“, ve sloupcích L až R.

Výpočet s využitím Modelu OH

- Zapište údaje o žadateli (obchodní závod, hospodářský rok).
- **Pro ekoplatbu za rok 2025 se hodnotí hospodaření v hospodářském roce 2024/2025.**
- Výměra půdy (kultury R, G, U) se uvádí na základě údajů v žádosti o dotace v roce 2025. Pokud předtím došlo k vydání nebo převzetí půdy, všechna opatření se již musí vztahovat k této nové výměře. Např. pokud byla před vydáním půda na podzim 2024 organicky pohnojena, nelze tato hnojiva použít pro výpočet. **U převzaté půdy** je možné zohlednit organické hnojení pouze v případě, že bude **žadatelem prokazatelně doloženo** (výpis či kopie evidence hnojení).



- Po vložení údaje o výměře půdy se objeví grafické znázornění potřeby opatření (červený sloupec, jedno políčko = 10 % výměry orné půdy) a výzva k doplnění údajů o provedených opatřeních.
- **Základní rozsah potřebných opatření (nejméně na 35 % orné půdy) je nastaven pro střední půdu.** Na lehkých nebo těžkých půdy je nutno opatření provést nejméně na 30 % výměry orné půdy. Informace o zařazení jednotlivých DPB (kultury R, G, U) podle převládajícího půdní druhu naleznete v Registru půdy na Portálu farmáře (Tisk: Základní, tabulka „Součet výměr účinných dle kultur a režimů EZ“):

Kultura	Výměra celkem	Výměra v EZ	Výměra v PO	Druh půdy			
				Lehká	Těžká	Střední	Nest.
standardní orná půda (R)	256,06	14,42	0,00	3,69	20,86	231,51	0,00
trvalý travní porost (T)	8,17	0,00	0,00	0,00	7,43	0,74	0,00
vinice (V)	8,67	0,00	0,00	3,53	0,00	5,14	0,00
jiná kultura (O)	0,53	0,00	0,00	0,00	0,00	0,53	0,00
jiná trvalá kultura (J)	5,17	0,00	0,00	0,87	0,00	4,30	0,00
úhor (U)	7,51	0,00	0,00	0,00	3,21	4,30	0,00
travní porost (na orné půdě) (G)	0,67	0,00	0,00	0,00	0,00	0,67	0,00
Celkem:	286,78	14,42	0,00	8,09	31,50	247,19	0,00

- Dle výše uvedeného výpisu uvede subjekt do výpočtu 264,24 ha půdy (R, G, U), z toho 3,69 ha lehké půdy a 24,07 ha těžké půdy (výměra 236,48 ha střední půdy je výsledkem dopočtu). Základní rozsah potřebných opatření je tedy nastaven na 34,5 % půdy (vážený průměr), po přepočtu na plochu na 91,1 ha.
- **Rozsah potřebných opatření se dále zvýší nebo sníží podle výměry vybraných plodin zvyšujících nebo snižujících potřebu.**
- Pokud se uvedené plodiny (brambory, kukuřice, jetel, ...) nepěstují, zůstává základní potřeba nastavená na pěstování obilnin (mimo kukuřice), olejnin, luskovin apod.
- Po stanovení potřeby se hodnotí její plnění dodáním organické hmoty i prostřednictvím dalších opatření (grafické vyjádření – modrý sloupec).
- Pro hodnocení vlivu použitých hnojiv a upravených kalů se uvedou údaje o celkové spotřebě na výměře orné půdy žadatele za hospodářský rok. Ve sloupci N jsou uvedeny tzv. **směrné dávky, jako optimální s ohledem na přívod dusíku a účinnost organického hnojení.** Např. u hnoje 30 t/ha, u kejdy či digestátu 20 t/ha, u drůbežního trusu 5 t/ha. Na jednotlivých DPB lze samozřejmě používat i odlišné dávky. Při vysokých dávkách hnojiv se však snižuje účinnost dodaných organických látek a vzrůstá riziko ztrát dusíku.
- **Statková hnojiva rostlinného původu (sláma, chrást apod.) pocházejí z plodin sklizených v roce 2024. Do evidence hnojení se zapisují bez množství a živin, tedy se zde uvádějí pouze výměrou.**



- **Plochy zasetých a vzešlých meziplodin se vztahují k období od léta 2024 do jara 2025.** Doba pěstování meziplodiny musí být delší než 8 týdnů (zápis a ověření v evidenci hnojení), přitom nerozhoduje, zda jsou „dotační“ či „nedotační“. Za meziplodinu však pro účely dotací nelze uznat vzešlý výdrol.
- **K výměře úhorů uvedených v žádosti 2025 se připočtou i deklarované neprodukční plochy ochranných pásů podle přílohy č. 12 k nařízení PP** (ochranný pás kolem evidovaného krajinného prvku, ozeleněný kolejový řádek, ochranný pás typu souvrat', ochranný pás podél vody typu základní, ochranný pás podél vody typu prémiový, ochranný pás založený půdoochrannými technologiemi č. 5, č. 6, č. 7, č. 8, ochranný dělicí pás, ochranný pás založený v rámci agrolesnictví, biopás); **ostatní plochy se k této výměře nezapočítávají** (včetně meziplodin a plodin vázajících dusík).
- **Agrotechnická opatření** (strip-till, přímé setí) se vztahují k období od 1. 7. 2024 do 30. 6. 2025. Informace za jednotlivé DPB je třeba doplnit do listu „DPB s POT“ (tabulka č. 7). Pod tabulkou je nastavena automatická kontrola s údaji z listu „výpočet“.
- V zásadě platí, že **při použití různých hnojiv nebo opatření na stejné ploše se tyto plochy započtou vícekrát. Překryvy a kombinace jsou tedy nejen možné, ale často i doporučované** (např. sláma + kejda + meziplodina).
- **Doporučujeme vytvoření určité rezervy pro případ nepříznivých podmínek** (vysoké teploty, sucho, intenzivní zpracování půdy, organické hnojení v nevhodnou dobu, slabé porosty meziplodin apod.). Tedy je vhodné hospodařit tak, aby při výpočtu pro ornou půdu bylo dosaženo „zlepšující“ bilance (rozdíl mezi plněním a potřebou je větší než 10 procentních bodů, což představuje jeden dílek grafu v Modelu OH).
- Pro podrobnější hodnocení hospodaření s organickou hmotou v půdě lze samozřejmě využít další postupy a modely, např. i na úrovni jednoho DPB za několik let, při zohlednění půdně klimatických podmínek, způsobů zpracování půdy, druhů meziplodin, úrovně výnosů apod.

OCHRANNÉ PÁSY PODÉL VODY (§ 13 Odst. 10-14)

ÚČEL A ZALOŽENÍ OCHRANNÉHO PÁSU PODÉL VODY

Ochranný pás podél vodních toků je pás se zapojeným rostlinným krytem a zapojeným kořenovým systémem, který chrání povrchové vody před vlivy zemědělské činnosti. **Účelem ochranného pásu je přispět k zastavení smyvu pesticidů a jejich reziduí, živin do povrchových vod, omezení eroze a podpora biodiverzity.**



Zapojený vegetační pokryv snižuje ztráty živin a smyv pesticidů a jejich reziduí povrchoým i podpovrchovým odtokem tím, že přímo chrání povrch půdy před destruktivním působením dopadajících dešťových kapek, zpomaluje rychlost povrchového odtoku a v neposlední řadě také nepřímo působí na půdní vlastnosti, zejména na pórovitost a propustnost, včetně omezení možnosti zanášení pórů jemnými půdními částicemi a mechanickým zpevněním půdy kořenovým systémem.

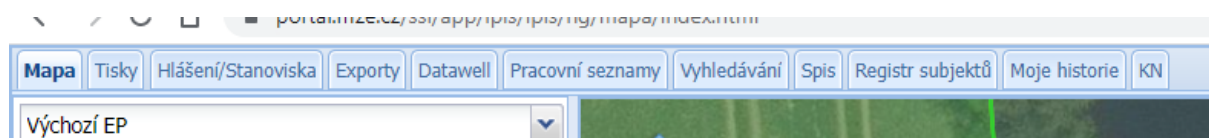
Mapová vrstva ochranných pásů podél vody je vymezena v evidenci využití půdy jako jedna z charakteristik dílu půdního bloku přiléhající ke stálému útvaru povrchových vod k ochraně vod, a ačkoliv je vytvořena pro ornou půdu (zemědělské kultury R – standardní orná půda, U – úhor a G – travní prost.), ochranný **pás podél vody je zakládán pouze na dílech půdních bloků s druhem zemědělské kultury standardní orná půda (R). Mapová vrstva ochranných pásů podél vody je v evidenci využití půdy nazvána jako „PÁSY KOLEM VOD“.**

EVIDENCE PŮDY DLE UŽIVATELSKÝCH VZTAHŮ – MAPOVÁ VRSTVA OCHRANNÝCH PÁSŮ KOLEM VOD

V LPIS je od ledna 2024 dostupná vrstva předvymezených pásů kolem vod v aktualizované podobě.

V nabídce Evidence půdy na hlavním panelu pod záložkou „Mapa“ (viz obr. 1) se nachází pod položkou „Životní prostředí“ **záložka „Pásky kolem vod“**. Vrstvu Pásů podél vod lze zapnout v LPIS v uzlu vrstev „Životní prostředí“ kliknutím na „žárovku“ Pásky kolem vod. **Ochranný pás typu základní (viz obr. č. 2) je v mapovém podkladu označen červenou barvou (zkratka Pásky kolem vod – základ). Ochranný pás typu prémiový (viz obr. č. 3) je v mapovém podkladu označen fialovou barvou (zkratka Pásky kolem vod – prémie).**

Obr. č. 1 – nabídka hlavního panelu v aplikaci



Žadatel je povinen založit a zemědělsky udržovat ochranný pás podél vody na ploše odpovídající **nejméně 90 % plochy každého v LPIS předkresleného ochranného pásu** podél vody typu základní nebo prémiový vymezeného v evidenci využití půdy.

Maximální délka pásu není omezena. Maximální započitatelná šíře ochranného pásu, a to jak pro účel stanovení maximální započitatelné šíře do stanoveného podílu neproduktivních ploch, tak pro účel stanovení maximální započitatelné šíře ochranného pásu pro výpočet výše platby v rámci prémiové celofaremní ekoplatby, je 30 metrů od hranice dílu půdního bloku.

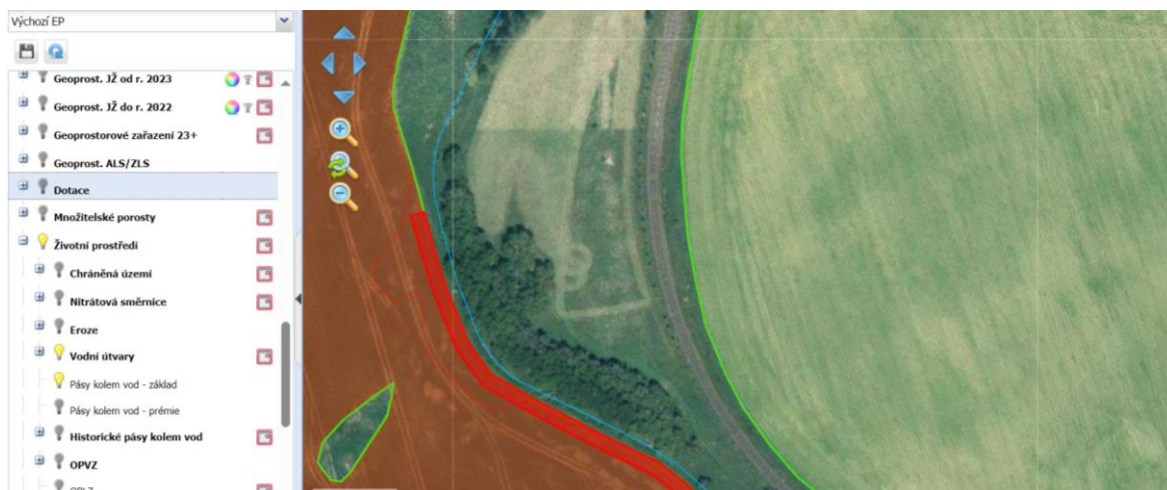
Na DPB se členitou hranicí může být v předtisku vymezeno několik dílčích ochranných pásů podél vody, které lze propojit do libovolné délky.

Vrstva ochranných pásů podél vody typu základní je v evidenci využití půdy vymezena s pásy o minimální šíři 6 metrů od hranice dílu půdního bloku a minimální délce 15 metrů na části plochy dílu půdního bloku s druhem zemědělské kultury standardní orná půda, pokud se hranice dílu půdního bloku nachází podle evidence využití půdy ve vzdálenosti do 6 metrů od útvaru stálých povrchových vod.

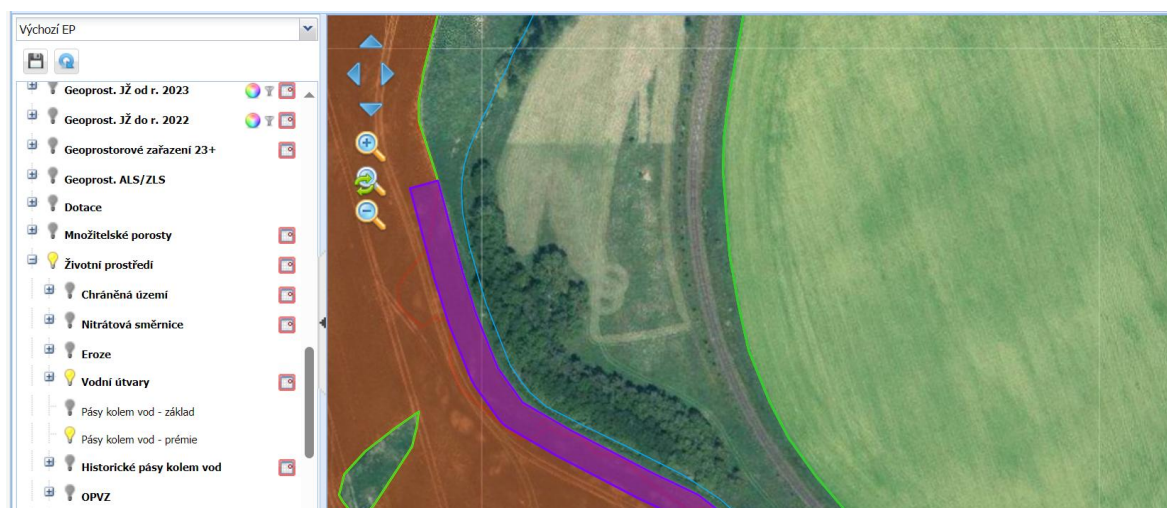
Vrstva ochranných pásů podél vody typu prémiový je v evidenci využití půdy vymezena o minimální šíři pásů 12 metrů od hranice dílu půdního bloku a minimální délce 15 metrů na části plochy dílu půdního bloku s druhem zemědělské kultury standardní orná půda, pokud se hranice dílu půdního bloku nachází podle evidence využití půdy ve vzdálenosti do 10 metrů od útvaru stálých povrchových vod.

Obr. č. 2 – Ochranný pás typu základní





Obr. č. 3 – Ochranný pás typu prémiový



Ve vrstvě Pásky kolem vod je možné vyhledávat také historické pásky podél vod, v této části se nabízí možnost změnit pomocí zobrazeného kalendáře datum platnosti. Historické pásky podél vod lze zapnout kliknutím na žárovku „Historické pásky kolem vod“.

Podrobný popis mapové vrstvy je uveden v uživatelské příručce iLPIS pro farmáře s názvem: „modul iLPIS“

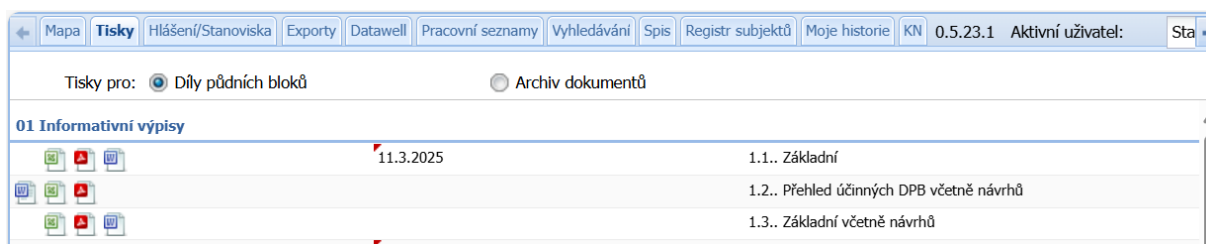
Vrstvu ochranných pásů podél vody v evidenci využití půdy je nezbytné kontrolovat s ohledem na aktualizace hranic dílů půdních bloků nebo změnu topografického vymezení vodního útvaru povrchových vod a následné zahrnutí původně nedotčených dílů půdních bloků.

Informativní výpisy

Pro žadatele je v rámci implementace podmínek celofaremní ekoplatby k dispozici související informativní tisk. Jedná se o informativní výpis č. 35. Pásky kolem vod - DPB. Ve kterém najdete přehled všech ochranných pásů podél vod vygenerovaných v rámci předvymezené vrstvy ochranných pásů.


Uživatel výpisy nalezne v Evidenci půdy dle uživatelských vztahů dle následujícího postupu:

1. Po přihlášení uživatele je na horní liště v rámci Evidence půdy dle uživatelských vztahů LPIS vlevo uvedena záložka „Tisk“



Informativní výpis č. 35. Ochranné pásky kolem vod - DPB

2. V části 01 Informativní výpis je k dispozici informativní výpis č. 35 „35. Ochranné pásky kolem vod - DPB“



3. Informativní výpis z Evidence půdy dle uživatelských vztahů obsahuje informace o všech ochranných pásech podél vod na DPB žadatele, kód plochy, platnost, výměra, typ ochranného pásu podél vody (základ/prémie) a pardon.

LPIS: Informativní výpis z evidence půdy dle uživatelských vztahů

Druh výpisu: **Pásky kolem vod - DPB k datu 4.4.2025**

Vyhotovil: Karolína Vaňková 04.04.2025 15:45

MINISTERSTVO ZEMĚDĚLSTVÍ

Evidované údaje o uživateli:



Evidované údaje o DPB:

Základní pásy kolem vod:

Poř. č.	Čtverec	Kód DPB	Vým.DPB [ha]	Kul.	Zkr. kód plochy	Název plochy	Typ plochy	Vým. plochy [ha]	Platnost od	Platnost do	Pardon
A	B	C	D	E	F	G	H	I	J	K	L
1	840-1030	0201/6	21,21	R	PKVZ_PR-0201/6-4	Pás kolem vod - základní, povinný rozsah	PKVZ_PR	0,27	01.01.2025		Ne
2	830-1030	1401	34,68	R	PKVZ_PR-1401-16	Pás kolem vod - základní, povinný rozsah	PKVZ_PR	0,66	01.01.2025		Ne
3	830-1030	1401	34,68	R	PKVZ_PR-1401-18	Pás kolem vod - základní, povinný rozsah	PKVZ_PR	0,24	01.01.2025		Ne
4	830-1030	1401	34,68	R	PKVZ_PR-1401-17	Pás kolem vod - základní, povinný rozsah	PKVZ_PR	0,24	01.01.2025		Ne
5	830-1030	1402/1	3,61	R	PKVZ_PR-1402/1-6	Pás kolem vod - základní, povinný rozsah	PKVZ_PR	0,12	01.01.2025		Ne
6	830-1030	1403	9,49	R	PKVZ_PR-1403-7	Pás kolem vod - základní, povinný rozsah	PKVZ_PR	0,13	01.01.2025		Ne

POSTUP V PŘÍPADĚ, ŽE TOPOGRAFICKÉ VYMEZENÍ VODNÍ PLOCHY NEBO VODNÍHO TOKU V EVIDENCI PŮDY NEODPOVÍDÁ SITUACI V TERÉNU

Ochranné pásy podél vody jsou v Evidenci půdy generovány na základě mapového podkladu vodních útvarů Základní báze geografických dat České republiky (ZABAGED®), který je spravován Zeměměřickým úřadem ve veřejném zájmu. Aktualizace vodstva v LPIS probíhá jednou ročně, a to na přelomu roku a děje se tak z říjnových dat Zeměměřičského úřadu (<https://ags.cuzk.cz/geoprohlizec/>).

V případě, že fyzický stav vodního útvaru povrchových vod na místě neodpovídá mapovému záznamu v Evidenci půdy, je nezbytné podat oficiální návrh k reklamaci přes geoportál (<https://ags.cuzk.cz/geoprohlizec/?w=7>). Vpravo se pak objeví okno pro zadání chyby – je nutné lokalizovat chybu pomocí tlačítka a kliknutím do mapy, vybrat datovou sadu ZABAGED, popsat chybu, uvést kontaktní údaje a odeslat.

Následně bude podaný návrh prověřen širší pracovní skupinou a buď uznán a zapracován do ZABAGED, nebo zamítnut. Aktualizace vrstvy vodstva proběhne v lednu roku následujícího po podání návrhu k reklamaci.

PARDON PÁSŮ PODÉL VOD V ROCE 2025

Vymezení pásů podél vod v LPIS se může měnit z důvodu aktualizace evidence, doporučujeme proto zkontrolovat si vymezení pásů podél vody vždy po provedení aktualizace DPB nebo v případě úpravy mapového podkladu – aktualizace vodních útvarů povrchových vod.



Žádost o pardon pásu podél vody v roce 2025 lze podat v případě, že ochranné pásy kolem vody byly na DPB vymezeny po zasetí plodiny nebo z důvodu aktualizace DPB (mimořádná aktualizace či uživatelské změny).

Žádost o pardon ve vrstvě pásy kolem vod je možné podat po obdržení oznámení Zeměměřičského úřadu o provedení úpravy mapového podkladu e-mailem na adresu helpdesk@mze.gov.cz.

Pás podél vody lze pardonovat i zpětně po podání žádosti. Pardon lze rovněž zpětně zrušit, pokud bude zjištěno, že v žádosti byly uvedeny nepravdivé údaje.

Udělený pardon je platný pouze pro dotační rok 2024. Podrobné informace o postupu jsou uvedeny v příručce iLPIS pro farmáře s názvem: „modul iLPIS“ a na adrese <https://eagri.cz/public/portal/mze/farmer/LPIS/novinky/pasy-kolem-vod-2024>.

POKRYV OCHRANNÉHO PÁSU PODÉL VODY – PLODINOVÁ SKLADBA

V porovnání s rokem 2024 nedochází ke změně skladby příměsi ochranného pásu podél vody. Podrobné informace k výjimkách z povinnosti vyčlenit ochranný pás podél vody viz samostatná kapitola „Výjimky z povinnosti vyčlenit ochranný pás podél vody“.

Žadatel na ochranném pásu podél vody v rámci základní i prémiové ekoplatby zajistí

od 1. června do 31. října souvislý porost trávy čeledi lipnicovité, její směsi nebo směsi trávy čeledi lipnicovité s plodinami ze seznamu podle Přílohy č. 5 k nařízení k PP – Druhy plodin pro doplnění travní směsi na pásech kolem vody (čičorka, jestřábina, jetel plazivý, kmín, štirovník, tollice dětelová, úročník, vičenec, vikev), přičemž podíl těchto plodin v porostu a v roce založení a v roce následujícím nepřesáhne 10 % ve směsi a takto vytvořený porost musí být odlišný od hlavní plodiny, se kterou pás sousedí. **Podmínky pro osiva v rámci tohoto opatření nejsou stanoveny. Lze tedy využít osivo, v souladu s ustanovením zákona č. 219/2003 Sb., o uvádění do oběhu osiva a sadby, a vyhlášky č. 378/2010 Sb., o stanovení druhů pěstovaných rostlin, nebo farmářské podle zákona č. 408/2000 Sb., o ochraně práv k odrůdám, vše v aktuálně účinném znění.** Plodinová skladba se hodnotí vizuálně při kontrole na místě. Účetní doklady k osivu nebudou po zemědělci kontrolou na místě požadovány.

Při víceletém ponechání porostu se součástí ochranného pásu podél vody může stát i přirozená bylinná vegetace. Souvislý porost je takový porost, v němž se nadzemní části rostlin vzájemně dotýkají, prorůstají nebo překrývají.



ÚDRŽBA OCHRANNÉHO PÁSU PODÉL VODY

Žadatel na ploše ochranného pásu podél vody:

- Provede **údržbu sečí s odklizením biomasy nebo mulčování v termínu do 31. srpna**. V případě, že je ochranný pás podél vody zařazen jako neproduktivní plocha, platí určité termínové omezení pro některé operace, viz další kapitola „Ochranný pás podél vody jako neproduktivní plocha“.
- Seč s odklizením biomasy je doporučovanou formou údržby, která eliminuje jisté riziko splachu mulče. Počet sečí s odklizením biomasy není omezen.
- Mulčování je přípustnou formou údržby pásu podél vody, pro praxi zejména s ohledem na plnění podmínek vyčleňování minimálního podílu neproduktivních ploch z výměry zemědělské kultury standardní orná půda (viz relevantní část metodiky – Vyčleňování neproduktivních ploch v rámci základního stupně).
- **Neaplikuje v období ode dne podání žádosti do 31. října upravené kaly, hnojiva a přípravky na ochranu rostlin**, s výjimkou použití přípravků na ochranu rostlin z důvodu mimořádného rostlinolékařského opatření.
- Přejezdy zemědělskou technikou jsou povoleny pouze v minimální nezbytné míře za předpokladu, že nepovedou k takovému poškození rostlin nebo zemědělské půdy, které povede k narušení souvislého porostu ochranného pásu.

PASTVA NA OCHRANNÉM PÁSU PODÉL VODY JE POVOLENA ZA PŘEDPOKLADU, ŽE BUDE ZACHOVÁN SOUVISLÝ POROST OCHRANNÉHO PÁSU. MOČ A VÝKALY ZANECHANÉ HOSPODÁŘSKÝMI ZVÍŘATY PŘI PASTVĚ NEBO JINÉM POBYTU NA POZEMKU, NEJSOU POVAŽOVÁNY ZA HNOJENÍ, JE VŠAK NUTNÉ ZABRÁNIT SAMOVOLNÉMU PŘÍSTUPU ZVÍŘAT DO ÚTVARŮ POVRCHOVÝCH VOD, POŠKOZENÍ KORYT A ÚDOLNÍCH NIV, ZNIČENÍ BŘEHOVÝCH POROSTŮ NEBO ZNEČIŠTĚNÍ VOD. PŘEKRYV S KRAJINNÝM PRVKEM

V případě, že se na ploše ochranného pásu podél vody nachází **evidovaný krajinný prvek**, bude považován za součást plochy pásu.

OCHRANNÝ PÁS PODÉL VODY JAKO NEPRODUKČNÍ PLOCHA



Vyčlenění ochranného pásu podél vody na části plochy DPB s druhem zemědělské kultury R je podmínkou pro poskytnutí celofaremní ekoplatby, a to jak základní, tak prémiové.

Zároveň lze ochranné pásy podél vod typu základní i prémiový využít pro splnění procentuálního podílu neprodukcí ploch v rámci celofaremní ekoplatby. V případě, že by žadatel chtěl ochranný pás podél vody využít jako produkční plochu, je **potřeba v rámci deklaráce neprodukcí ploch naplnit požadované procento dalšími neprodukcí prvky**. V opačném případě bude ochranný pás podél vody hodnocen jako plocha neprodukcí.

V případě **neprodukcí ploch ochranných pásů podél vody** se hodnotí:

- Založení a zemědělská údržba ochranného pásu podél vody nejméně na 90 % plochy každého ochranného pásu podél vody.
- Minimální a maximální šíře pásu, minimální délka pásu. Maximální započitatelná šíře pásu do neprodukcí ploch je 30 metrů.
- Pěstované plodiny a „souvislost“ porostu od 1. června do 31. října a stanovený procentuální podíl plodin.
- Odlišnost plodiny od hlavní plodiny, se kterou pás sousedí.
- Dodržení zákazu aplikace POR, hnojiv a upravených kalů podle evidence o použití hnojiv a POR ode dne podání žádosti do 31. října.
- Dodržení zákazu produkce, pastvy, seče s odklizením biomasy v termínu od 1.června žádosti do 15.července.
- Provedení údržby:
 - **sečí od 16. července** do 31. srpna (dřívější termín seče by byl porušením zákazu produkce na neprodukcí ploše) nebo
 - mulčováním od 1. června do 31. srpna

VÝJIMKY Z POVINNOSTI VYČLENIT OCHRANNÝ PÁS PODÉL VODY

Povinnost vyčlenit ochranný pás podél vody v základním i prémiovém stupni se nevztahuje na plochu:

- která **byla oseta víceletou plodinou před 1. dubnem 2023**, v případě, že žadatel uvede tuto skutečnost v jednotné žádosti,



- na kterou je podána žádost o poskytnutí dotace na podopatření biopásy, podle nařízení vlády upravujícího agroenvironmentálně-klimatická opatření,
- na kterou je **podána žádost o poskytnutí dotace na podopatření ochrana čejky chocholaté** podle nařízení vlády upravujícího agroenvironmentálně-klimatická opatření
- na kterou je **podána žádost o poskytnutí dotace na podopatření zatravňování orné půdy** podle nařízení vlády upravujícího agroenvironmentálně-klimatická opatření,
- na které se **nachází skleník nebo pevný kryt.**

Plocha ochranného pásu podél vody deklarovaná jako neprodukční plocha musí být reálně v terénu založená – výjimku z povinnosti vyčlenit ochranný pás podél vody tedy nelze uplatnit pouze na provedený zákres v LPIS.

VYČLEŇOVÁNÍ NEPRODUKČNÍCH PLOCH V RÁMCI ZÁKLADNÍHO STUPNĚ

Žadatel mající v evidenci využití půdy evidovanou plochu zemědělské půdy se zemědělskou kulturou standardní orná půda o celkové výměře nejméně 1 hektar vyčlení z výměry zemědělské kultury standardní orná půda, travní porost nebo úhor minimální podíl neprodukčních ploch.

NEPRODUKČNÍ PLOCHY V ROCE 2025

V rámci základní celofaremní ekoplatby lze v roce 2025 i nadále splnit 5% podíl neprodukčních ploch využitím následujících možností:

- **úhory (zelený, nektarodárný) a/nebo,**
- **krajinnými prvky** (mez, terasa, travnatá údolnice, stromořadí, skupina dřevin, solitérní dřevina, příkop, mokřad, skalka) **a/nebo,**
- **ochrannými pásy** (pás kolem krajinného prvku, ozeleněný kolejový řádek, souvrat', pás podél vody základní/prémiový, pás založený půdoochrannými technologiemi podle standardu DZES 5, pás založený podle standardu DZES 7B, pás založený pro opatření agrolesnictví) **a/nebo,**



- **závazky spadající pod agroenvironmentálně-klimatická opatření** (biopásy – nektarodárný, krmný, kombinovaný; plocha k ochraně čejky chocholaté; druhově bohaté pokrytí orné půdy; meziplodiny) **a/nebo,**
- **plochami s plodinami vázajícími dusík s přepočítacím koeficientem 0,5 a/nebo,**
- **plochami s meziplodinami s přepočítacím koeficientem 0,3, přičemž maximální podíl meziplodin je stanoven ve výši 60 % (po zohlednění přepočítacího koeficientu) a/nebo,**
- **kombinací těchto prvků.**

Do výměry zemědělské kultury, ze které je žadatel povinen vyčlenit stanovený procentní podíl neprodukcí ploch, **se nezahrnuje výměra zemědělské půdy, kterou má žadatel zařazenou v rámci podopatření zatravňování orné půdy** podle nařízení vlády upravujícího agroenvironmentálně-klimatická opatření (dále jen AEKO).

Pro výpočet výměry neprodukcí plochy pro splnění požadovaného % výměry z RUG se použijí váhové koeficienty podle přílohy č. 12 k nařízení PP. Je potřeba deklarovat výměru tak, aby po přepočtení váhovým koeficientem byl splněn minimální podíl neprodukcí ploch.

Váhový koeficient meziplodin se v roce 2025 snižuje z hodnoty 1 na hodnotu 0,3. Váhový koeficient dusík vázajících plodin se snižuje z hodnoty 1 na hodnotu 0,5. Váhový koeficient nektarodárného úhoru se zvyšuje z hodnoty 1 na hodnotu 1,5. Váhový koeficient pro nově založené krajinné prvky po 1. lednu 2025 má hodnotu 3.

Příklad výpočtu podílu meziplodin.

Žadatel má 1000 ha orné půdy. Pro splnění 5% podílu neprodukcí ploch, musí vyčlenit minimálně 50 ha jako neprodukcí plochu. Podíl meziplodin je omezen na 60 % ($50 \cdot 0,6 = 30$ ha). 20 ha musí být splněno jinou neprodukcí plochou (např. úhorem) + 30 ha meziplodinou. Ta má přepočítací koeficient 0,3 tedy, aby splnil 30 ha musí vyčlenit 100 ha ($30/0,3$) meziplodin.

Úprava přílohy č. 5 a č. 6 nařízení vlády v roce 2024+ neumožňuje na nektarodárném úhoru, ozeleněném kolejovém řádku, ochranném pásu kolem krajinného prvku, souvrati a ochranných pásech podél vod (základní/prémiový) **vyšít chrpu, jitrocel a řebříček**, avšak pro tyto plodiny vyšeté v roce 2023 je stanovena výjimka, a podmínka se tímto považuje i při vyšetí těchto plodin za splněnou.



Seznam plodin, ze kterých je založen porost jednotlivých neprodukčních ploch se váže k příslušné definici plochy nařízení k podmíněnosti.

Pro jednotlivé typy neprodukčních ploch musí být i nadále dodrženy podmínky stanovené v nařízení vlády č. 73/2023 Sb., o stanovení pravidel podmíněnosti plateb zemědělcům (dále jen nařízení vlády k podmíněnosti) a nařízení vlády č.83/2023 Sb., o stanovení podmínek poskytování přímých plateb zemědělcům, ve znění pozdějších předpisů (dále jen nařízení vlády), např.:

1. úhory musí být evidované na žadatele s kulturou úhor (U) nejpozději ke dni podání žádosti
2. dusík vázající plodiny / meziplodiny musí být deklarované s kulturou standardní orná půda (R).

Váhové (přepočítací) koeficienty pro neprodukční plochy (dle přílohy č. 12)

Typ neprodukční plochy (NP) - (minimálně 5 % RUG)	Váhový koeficient podle přílohy č. 12
Nektarodárný úhor	1,5
Zelený úhor	1
Krajinný prvek ¹⁾	Viz seznam níže
Ochranný pás kolem krajinného prvku	1
Ozeleněný kolejový řádek	
Ochranný pás typu souvrat'	
Ochranný pás podél vody typu základní	
Ochranný pás podél vody typu prémiový	
Ochranný pás založený podle standardu DZES 5 (půdoochranné technologie č. 5, 6, 7 nebo 8)	
Ochranným pásem založeným k omezení plochy jedné plodiny DZES 7B	
Ochranný pás podle nařízení vlády upravující opatření agrolesnictví	
Biopás podle podopatření biopásy (AEKO) – nektarodárný, krmný, kombinovaný	



Plocha zařazená v podopatření čejky chocholaté (AEKO)	
Plocha zařazená v podopatření druhově bohaté pokrytí orné půdy (AEKO)	
Plocha s meziplodinami	0,3
Plocha s dusík vázajícími plodinami	0,5

Neprodukční plocha – krajinný prvek nacházející se na ploše DPB se zemědělskou kulturou R, U, G	Váhový koeficient v případě zápisu v evidenci využití půdy bez uvedení data vzniku	Váhový koeficient v případě zápisu v evidenci využití půdy s datem vzniku od 1. ledna 2025
Krajinný prvek – příkop	2	3
Krajinný prvek – mez	1,5	3
Krajinný prvek – mokřad	2	3
Krajinný prvek – skalka	1,5	3
Krajinný prvek – skupina dřevin	1,5	3
Krajinný prvek – solitérní dřevina	1,5	3
Krajinný prvek – stromořadí	2	3
Krajinný prvek – terasa	1	3
Krajinný prvek – travnatá údolnice	1,5	3

PODMÍNKY PRO JEDNOTLIVÉ NEPRODUKČNÍ PLOCHY V ROCE 2025

(§ 2 a § 12 nařízení vlády k podmíněnosti a § 23 a § 24 nařízení vlády)

Neprodukční plocha - krajinné prvky (§ 2 odst. 2 písm. a) nařízení vlády CC a § 5 nařízení vlády LPIS)



Krajinný prvek (mez, terasa, travnatá údolnice, stromořadí, skupina dřevin, solitérní dřevina, příkop, skalka, mokřad), který se nachází na orné půdě (kultury R, U, G) lze využít pro splnění podílu neprodukcčních ploch v rámci Celofaremní ekoplatby.

Krajinný prvek musí splnit definici stanovenou v nařízení vlády LPIS a musí být evidován v LPIS na žadatele.

Krajinné prvky jsou chráněny standardem dobrého zemědělského a environmentálního stavu (DZES 8B) v rámci podmíněnosti (viz kapitola standard DZES 8B v Metodické příručce pro podmíněnost pro rok 2025).

Na nově založené krajinné prvky (po 1. 1. 2025) lze žádat novou ekoplatbu na podporu vzniku krajinného prvku (§ 24b nařízení vlády). Konkrétní podmínky jsou uvedeny viz kapitola Ekoplatba na podporu vzniku nových krajinných prvků.

Na krajinné prvky lze nově žádat ekoplatbu na podporu údržby krajinných prvků (§ 24d nařízení vlády). Konkrétní podmínky jsou uvedeny viz kapitola Ekoplatba na podporu údržby krajinných prvků.

Neprodukcční plocha - úhor s porostem (§ 2 a § 12 nařízení vlády k podmíněnosti)

NOVÉ: Úhor s porostem byl odstraněn ze seznamu neprodukcčních ploch a nelze jej využít pro splnění neprodukcčních ploch v rámci Celofaremní ekoplatby. Úhor s porostem byl nastaven pouze pro využití v rámci zrušené povinnosti podílu neprodukcčních ploch v podmíněnosti.

Neprodukcční plocha – nektarodárný a zelený úhor (§ 2 odst. 2 písm. b) a písm. c) nařízení vlády k podmíněnosti a § 14 odst. 1,2 a 3 nařízení vlády)

Nově došlo ke zrušení dvouletého závazku u zeleného úhoru. Zelený úhor lze však ponechat i nadále pro víceleté užívání. Upozorňujeme však, že každý rok vždy nejpozději do 1. června musí být zajištěn souvislý porost trávy čeledi lipnicovité, její směsi nebo směsi trávy čeledi lipnicovité s plodinami vázajícími dusík podle přílohy č. 7 k nařízení vlády č. 83/2023 (bob, cizrna, čičorka, čočka, fazol, hrách, hrachor, jestřabina, jetel, komonice, kozinec, lupina, peluška, pískavice, ptačí noha, sója, štírovník, tolíce, úročník, vičenec, vikev, vojtěška), přičemž podíl plodin vázajících dusík v porostu nepřesáhne 50 %.



Provázanost s podmínkami celofaremní ekoplatby pro kulturu úhor

Nektarodárné a zelené úhory lze využít pro splnění podílu neprodukcčních ploch v rámci celofaremní ekoplatby.

Podmínky pro nektarodárný a zelený úhor jsou uvedeny v kapitole základní celofaremní ekoplatba na kulturu úhor.

NOVÉ: Pro zelené úhory se ruší se povinnost dvouletého trvání zeleného úhoru. Tím dochází ke zrušení povinnosti žadatele uvádět v žádosti rok založení zeleného úhoru v rámci deklarace neprodukcčních ploch. Dále se odstraňuje podmínka založit nový porost zeleného úhoru do 31.10., pokud byl porost tohoto úhoru zapraven do půdy po 15.8. Odstraňují se požadavky na DPB s plochou vymezenou v LPIS jako plocha výskytu cenných stanovišť lučních společenstev podle zákona o ochraně přírody a krajiny podle nařízení vlády k provádění opatření Programu rozvoje venkova ČR a podle strategického plánu vhodná pro žádost na podopatření obecná péče o extenzivní louky a pastviny podle nařízení vlády upravujícího agroenvironmentálně-klimatická opatření.

Neprodukcční plocha – ochranný pás kolem evidovaného krajinného prvku

(§ 2 odst. 2 písm. d) a § 12 odst. 2 nařízení vlády k podmíněnosti)

Povinnosti žadatele:

- **Založit souvislý porost plodiny podle přílohy č. 9 nařízení vlády** (aksamitník, bér vlašský, hořčice, kapusta krmná, kmín, kopr, koriandr, krambe, laskavec, len, lesknice kanárská, lnička, mastňák, mrkev, oves hřebíkatý, pastinák, pískavice, pohanka, proso seté, ptačí noha, ředkev, řepice, řeřicha, sléz, slunečnice (s výjimkou slunečnice hlíznaté), svazenka, světlice, šalvěj hispánská, šťovík, trávy čeledi lipnicovité a jejich směsi vodnice, žito trsnaté (lesní) a směsi těchto plodin), **trávy čeledi lipnicovité, jejich směsi nebo směsi trávy čeledi lipnicovité s plodinami vázajícími dusík** podle přílohy č. 5 nařízení vlády (bob, cizrna, čičorka, čočka, fazol, hrách, hrachor, jestřábina, jetel, komonice, kozinec, lupina bílá, lupina úzkolistá, lupina žlutá, peluška, pískavice, ptačí noha, sója, štirovník, tollice, úročník, vičenec, vikev, vojtěška), přičemž **podíl plodin vázajících dusík v porostu nepřesáhne 50 %**,
 - **plodina nebo směs musí být odlišná od hlavní plodiny pěstované na části DPB sousedícím s tímto pásem.**
- **Zajistit souvislost porostu** na ploše pásu **nejpozději od 1. června do 30. listopadu** příslušného roku (při víceletém ponechání porostu se součástí ochranného pásu může stát i přirozená bylinná vegetace).
- **Provést seč od 1. září** příslušného roku.



- **Dodržet zákaz zemědělské produkce, pastvy nebo seče s odklizením biomasy**
od 1. června do 15. července příslušného roku.
- **Dodržet zákaz aplikace POR, hnojiv a upravených kalů v období od 1. ledna do 30. listopadu** příslušného roku.


Neproduční plocha – ozeleněný kolejový řádek (§ 2 odst. 2 písm. e) a § 12 odst. 3 nařízení vlády k podmíněnosti)

NOVÉ: Zvyšuje se minimální šířka řádku z 1,5 m na 2,5 m.

Povinnosti žadatele:

- **Založit souvislý porost plodiny podle přílohy č. 9** nařízení vlády (aksamitník, bér vlašský, hořčice, kapusta krmná, kmín, kopr, koriandr, krambe, laskavec, len, lesknice kanárská, lnička, mastňák, mrkev, oves hřebíkatý, pastinák, pískavice, pohanka, proso seté, ptačí noha, ředkev, řepice, řeřicha, sléz, slunečnice (s výjimkou slunečnice hlíznaté), svazenka, světlice, šalvěj hispánská, šťovík, trávy čeledi lipnicovité a jejich směsi vodnice, žito trsnaté (lesní) a směsi těchto plodin), **trávy čeledi lipnicovité, jejich směsi nebo směsi trávy čeledi lipnicovité s plodinami vázajícími dusík** podle přílohy č. 5 nařízení vlády (bob, cizrna, čičorka, čočka, fazol, hrách, hrachor, jestřábina, jetel, komonice, kozinec, lupina bílá, lupina úzkolistá, lupina žlutá, peluška, pískavice, ptačí noha, sója, štirovník, tolice, úročník, vičenec, vikev, vojtěška), přičemž **podíl plodin vázajících dusík v porostu nepřesáhne 50 %**,
 - **plodina nebo směs plodin musí být odlišná od hlavní plodiny pěstované na části DPB sousedící s tímto pásem.**
- **Zajistit souvislost porostu** nejpozději od 1. června do 15. srpna příslušného roku.
- **Dodržet zákaz zemědělské produkce, pastvy nebo seče s odklizením biomasy**
od 1. června do 15. srpna příslušného roku.
- **Dodržet zákaz aplikace POR, hnojiv a upravených kalů** v období od 1. června do 15. srpna příslušného roku.





Neprodukční plocha – ochranný pás typu souvratí (§ 2 odst. 2 písm. f) a § 12 odst. 4 nařízení vlády k podmíněnosti)

NOVÉ: Snižuje se minimální šířka souvratí ze 6 na 3 m.

Povinnosti žadatele:

- **Zajistit zemědělskou údržbu alespoň od doby založení porostu hlavní plodiny uvnitř DPB do 15. července příslušného roku (do doby údržby se zahrnuje i předset'ová příprava).**
- **Založit souvislý porost plodin podle přílohy č. 9 nařízení vlády** (aksamitník, bér vlašský, hořčice, kapusta krmná, kmín, kopr, koriandr, krambe, laskavec, len, lesknice kanárská, lnička, mastňák, mrkev, oves hřebíkatý, pastinák, pískavice, pohanka, proso seté, ptačí noha, ředkev, řepice, řeřicha, sléz, slunečnice (s výjimkou slunečnice hlíznaté), svazenka, světlice, šalvěj hispánská, šť'ovík, trávy čeledi lipnicovité a jejich směsi vodnice, žito trsnaté (lesní) a směsi těchto plodin), **trávy čeledi lipnicovité, jejich směsi nebo směsi trávy čeledi lipnicovité s plodinami vázajícími dusík podle přílohy č. 5 nařízení vlády** (bob, cizrna, čičorka, čočka, fazol, hrách, hrachor, jestřábina, jetel, komonice, kozinec, lupina bílá, lupina úzkolistá, lupina žlutá, peluška, pískavice, ptačí noha, sója, štírovník, tolice, úročník, vičenec, vikev, vojtěška), **příčemž podíl plodin vázajících dusík v porostu nepřesáhne 50 %.**
 - **plodina nebo směs plodin musí být odlišná od hlavní plodiny pěstované na části DPB sousedící s tímto pásem.**
- **Zajistit souvislost porostu nejpозději od 1. června do 15. července příslušného roku.**

- **Dodržet zákaz aplikace POR, upravených kalů a hnojiv** v období od 1. června do 15. července příslušného roku.
- **Dodržení zákazu produkce, pastvy nebo seče s odklizením biomasy** z plochy DPB v období od 1. června do 15. července příslušného roku.

Neprodukční plocha – ochranný pás podél vody typu základní a prémiový
(§ 2 odst. 2 písm. g) a h) nařízení vlády k podmíněnosti a § 13 odst. 10 - 14 nařízení vlády)

Provázanost s podmínkami celofaremní ekoplatby pro kulturu standardní orná půda:

Ochranné pásy podél vod typu základní i prémiový lze využít pro splnění procentuálního podílu neprodukčních ploch v rámci ekoplatby.

Podmínky pro ochranné pásy podél vody jsou uvedeny v kapitole základní celofaremní ekoplatba na kulturu standardní orná půda.

Neprodukční plocha - ochranný pás založený v rámci půdoochranných technologií DZES 5 (§ 2 odst. 2 písm. i nařízení vlády k podmíněnosti)

Pásy založené půdoochrannými technologiemi:

- obsetí ochrannými pásy
- ochranné pásy

Pokud jsou pásy deklarovány jako neprodukční plochy (s maximální šíří 30 m), nemohou se na nich vyskytovat obilniny ječmen, oves, proso seté, pšenice, tritikale, žito.

Musí být zajištěn neprodukční charakter pásu, tzn. plodina není sklízena, spásána ani odstraňována z pozemku a je dodržován zákaz aplikace hnojiv a POR v termínu od 1. června do 15. července.

Detailní podmínky pásů založených půdoochrannými technologiemi viz kapitola DZES 5 Metodická příručka pro žadatele pro rok 2025.

Neprodukční plocha – ochranný pás dělicí založený v rámci DZES 7B
(§ 2 odst. 2 písm. j) a § 11 odst. 1 písm. a) a odst. 2 písm. a) nařízení vlády)

Musí být zajištěn neprodukční charakter pásu, tzn. plodina není sklízena, spásána ani odstraňována z pozemku a je dodržován zákaz aplikace hnojiv a POR v termínu od 1. června do 15. července. Maximální započitatelná šíře pásu pro neprodukční plochy je 30 metrů.



Detailní podmínky ochranných pásů viz kapitola DZES 7B v Metodické příručce pro žadatele pro rok 2025.

Neprodukční plocha – ochranný pás podle nařízení vlády upravujícího agrolesnictví (§ 2 odst. 2 písm. k) nařízení vlády k podmíněnosti)

Ochranný pás založený v agrolesnictví, dle nařízení vlády č. 140/2023 Sb. o stanovení podmínek provádění opatření agrolesnictví, lze využít pro splnění podílu neprodukčních ploch pro základní celofaremní ekoplatbu, pak ale bude docházet k odpočtu platby za ochranný pás v agrolesnictví.

Neprodukční plocha – biopás podle podopatření biopásy podle nařízení vlády upravujícího agroenvironmentálně-klimatická opatření (§ 2 odst. 2 písm. l) nařízení vlády k podmíněnosti)

Biopás založený dle nařízení vlády č. 80/2023 Sb., o stanovení podmínek provádění agroenvironmentálně-klimatických opatření, lze využít pro splnění podílu neprodukčních ploch pro Celofaremní ekoplatbu, pak ale bude docházet k odpočtu platby za biopásy.

V rámci předtiskové aplikace bude možné při deklaraci neprodukčních ploch u každého podopatření AEKO, deklarovat, zda se jedná o neprodukční plochu pro splnění Celofaremní ekoplatby.

UPOZORNĚNÍ – Jako neprodukční plocha lze použít pouze plocha biopásu! Nikoliv celý DPB, na kterém se plocha biopásu nachází!

Neprodukční plocha – plocha zařazená v podopatření ochrana čejky chocholaté podle nařízení vlády upravujícího agroenvironmentálně-klimatická opatření (§ 2 odst. 2 písm. m) nařízení vlády k podmíněnosti)

Plochy pro ochranu čejky chocholaté dle nařízení vlády č. 80/2023 Sb., o stanovení podmínek provádění agroenvironmentálně-klimatických opatření, lze využít pro splnění podílu neprodukčních ploch pro Celofaremní ekoplatbu, pak ale bude docházet k odpočtu platby.

V rámci předtiskové aplikace bude možné při deklaraci neprodukčních ploch u každého podopatření AEKO, deklarovat, zda se jedná o neprodukční plochu pro splnění Celofaremní ekoplatby.



Neprodukční plocha – plocha, na kterou byla podána žádost v podopatření druhově bohaté pokrytí orné půdy podle nařízení vlády upravujícího agroenvironmentálně-klimatická opatření (§ 2 odst. 2 písm. n) nařízení vlády k podmíněnosti)

Plocha, na kterou byla podána žádost v podopatření druhově bohaté pokrytí orné půdy dle nařízení vlády č. 80/2023 Sb., o stanovení podmínek provádění agroenvironmentálně-klimatických opatření, lze využít pro splnění podílu neprodukčních ploch pro Celofaremní ekoplatbu, pak ale bude docházet k odpočtu platby.

V rámci předtiskové aplikace bude možné při deklaraci neprodukčních ploch u každého podopatření AEKO, deklarovat, zda se jedná o neprodukční plochu pro splnění Celofaremní ekoplatby.

Neprodukční plocha – plocha s meziplodinami a podopatření pěstování meziplodin podle nařízení vlády upravujícího agroenvironmentálně-klimatická opatření (§ 2 odst. 2 písm. o) a § 12 odst. 5 nařízení vlády k podmíněnosti)

NOVÉ:

- **Snížení váhového koeficientu z hodnoty 1 na hodnotu 0,3.**
- **Maximální podíl meziplodin z 5% podílu neprodukčních ploch je stanoven ve výši 60 % (po zohlednění váhového koeficientu).**
- **Upraven seznam meziplodin, kdy lze využít celý rod plodiny Svazenka.**

Povinnosti žadatele:

- **Založit porost směsi meziplodin různých druhů uvedených v příloze č. 11 nařízení vlády nejpozději do 30. září** (bér vlašský, bob polní, bojínek luční, cizrna, čirok, fazol, festulolium, hořčice, hrachor, hrách, jetel, jílek vyjma hybridního, komonice, koriandr, kostřava červená, kostřava luční, krambe, len setý přadný, lesknice kanárská, lnička, lupina (v číselníku plodin lze zvolit tyto druhy lupin: bílá, modrá, proměnlivá, úzkolistá, žlutá), mastňák, ostropestřec, oves hřebíkatý, peluška (hrách setý rolní), pískavice, pohanka, proso seté, ředkev olejná, řeřicha, sléz krmný, slunečnice, srha laločnatá, svazenka, světlice, šalvěj hispánská, tollice, úročník, vičenec, vikev bengálská, vikev a žito trsnaté (lesní)) **výsevem nebo podsev druhu trávy nebo luskoviny** uvedených v příloze č. 12 nařízení vlády (bojínek luční, festulolium, jetel luční, jílek vyjma hybridního, kmín, komonice, kostřava červená, kostřava luční, kozinec, lupina bílá, lupina úzkolistá, lupina žlutá, pískavice, ptačí noha, srha laločnatá (říznačka) a štírovník růžkatý) **do hlavní plodiny. Porost směsi meziplodin může obsahovat nejvýše 90 % jedné plodiny.**



- **Ponechat meziplodiny minimálně po dobu 8 týdnů**, přičemž pro meziplodiny založené **podsevem** je počátek období počítán **od sklizně hlavní plodiny**.
- **Dodržet zákaz produkce, pastvy nebo seče s odklizením biomasy po dobu 8 týdnů**.
- **Dodržet zákaz aplikace POR, hnojiv a upravených kalů a dodržet zákaz omezování v růstu, mechanické nebo chemické likvidace porostu po dobu trvání meziplodiny 8 týdnů** (tzn. desikace po tomto období je povolena).
- Zákaz používání POR na meziplodiny, které vznikly podsevem trav nebo luskovin se vztahuje pouze na období po sklizni hlavní plodiny (to znamená, na období, kdy rostliny v podsevu plní funkci účinného zeleného pokryvu).
- **Vést údaje o názvu meziplodiny, datu výsevu a datu sklizně nebo zapravení meziplodiny a hlavní plodiny nejdéle do 30 dnů od provedení operace** v evidenci o použití hnojiv, pomocných půdních látek, rostlinných biostimulantů, substrátů a upravených kalů v souladu s vyhláškou upravující skladování a způsob používání hnojiv.
- **Přepočítat výměru meziplodin koeficientem 0,3.**

Meziplodinu lze vysít na celém DPB (i v případě, že by byl překročeno 60% omezení), ale je nutné deklarovat část s meziplodinami, která je vyčleněna pro podíl neproduktivních ploch, a tuto plochu oddělit v terénu od nedeklarované (buď mezerou nebo tyčkou na poli), aby bylo kontrolovatelné kde se nachází deklarovaná plocha.

Př. Po výpočtu neproduktivní plochy a omezení 60% a přepočítacím koef. vyjde plocha pro meziplodinu např. 10 ha, vyčlenit ji lze na DPB, který má výměru 12,5 ha. Meziplodina bude vyseta na celý DPB o výměře 12,5 ha, ale pro neproduktivní plochy bude na tomto DPB deklarováno 10 ha, přičemž těchto 10 ha bude v terénu odděleno od nedeklarované neproduktivní plochy.

UPOZORNĚNÍ: Při pěstování netržních zlepšujících plodin v rámci ekologického zemědělství (EZ): Pěstováním netržních zlepšujících plodin v rámci podmínek EZ lze splnit podmínku vyčlenění v základní ekoplatbě při přepočtu koeficientem 0,3. Upozorňujeme však, že je nutné zvolit plodiny, které jsou způsobilé pro obě opatření. Meziplodiny v rámci AEKO nelze použít pro splnění podmínky ZNP v rámci EZ.

Podopatření pěstování meziplodin podle AEKO

Plocha, na kterou byla podána žádost v podopatření pěstování meziplodin dle nařízení vlády č. 80/2023 Sb., o stanovení podmínek provádění agroenvironmentálně-



klimatických opatření, **Ize využít pro splnění podílu neprodukčních ploch pro Celofaremní ekoplatbu, pak ale bude docházet k odpočtu platby.**

V rámci předtiskové aplikace bude možné při deklaraci neprodukčních ploch u každého podopatření AEKO, deklarovat, zda se jedná o neprodukční plochu pro splnění Celofaremní ekoplatby.

Neprodukční plocha - plocha s plodinami vázajícími dusík (§ 2 odst. 2 písm. p) a § 12 odst. 6 nařízení vlády k podmíněnosti)

NOVÉ:

- **Snížení váhového koeficientu z hodnoty 1 na hodnotu 0,5.**
- **Ruší se požadavek na založení ozimé plodiny do 31.10. nebo ponechání víceletého porostu víceleté plodiny do 31.10. pro plodiny vázající dusík.**

Povinnosti žadatele:

- **Zajistit souvislý pokryv půdy danými plodinami vázajícími dusík uvedenými v příloze č. 5 nařízení vlády (bob, cizrna, čičorka, čočka, fazol, hrách, hrachor, jestřábina, jetel, komonice, kozinec, lupina bílá, lupina úzkolistá, lupina žlutá, peluška, pískavice, ptačí noha, sója, štírovník, tolice, úročník, vičenec, vikev a vojtěška) a jejich směsí nebo směsí těchto plodin s jinými plodinami, pokud poměr plodin vázajících dusík ve směsi je více než 50 %, nebo zajistit prokazatelný výskyt posklizňových zbytků.**
- **Zajistit souvislý pokryv půdy plodinami nebo výskyt posklizňových zbytků nejpozději od 1. června do 15. července příslušného roku.**
- **Dodržet zákaz aplikace POR, upravených kalů a hnojiv v době od vysetí do sklizně, přičemž pro víceleté porosty platí zákaz až do poslední sklizně.** Desikace před sklizní není povolena.
- **Je povolena produkce, pastva nebo seč s odklizením biomasy.**
- **Porost s dusík vázající plodinou lze zakládat i jako podsev do krycí plodiny. Takový podsev může být deklarován jako hlavní plodina pouze v případě, že krycí plodina bude sklizena ve stavu mléčné zralosti. Bude-li krycí plodina sklizena v plné zralosti, deklaruje se tato krycí plodina jako hlavní plodina.**
- **Přepočítat výměru dusík vázajících plodin koeficientem 0,5.**



ZÁKLADNÍ CELOFAREMNÍ EKOPLATBA NA ÚHOR

Úhor je jednou z možností, jak lze naplnit povinnost vyčlenění neproduktivních ploch. Povinnost vyhradit minimální podíl neproduktivních ploch v rámci základní celofaremní ekoplatby se týká žadatele majícího v evidenci využití půdy evidovanou plochu zemědělské půdy se zemědělskou kulturou standardní orná půda o celkové výměře nejméně 1 hektar a vyčlenit z výměry zemědělské kultury standardní orná půda, travní porost nebo úhor.

V rámci základní celofaremní ekoplatby jsou možné tyto **dvě varianty úhoru** (volba je na žadateli):

- **nektarodárný úhor**
- **zelený úhor.**

Vzhledem k tomu, že v ekoplatbě se posuzují všechny DPB, které žadatel užívá, úhory (všechny DPB „U“ v LPIS) pro tyto účely mohou být jen nektarodárným úhorem nebo zeleným úhorem. Výše uvedené varianty úhoru se od sebe odlišují jednak stanovenou plodinovou skladbou, dále délkou kontrolního období (doba, po kterou je plocha v evidenci využití půdy a po kterou je žadatelem zajištěna zemědělská údržba, případně s příslušnými agrotechnickými operacemi, se zákazem aplikace přípravků na ochranu rostlin) a některými dalšími povinnostmi při vyčleňování a údržbě úhoru.

Zaevidování nového pozemku přímo s kulturou U není možné, **v evidenci úhoru musí předcházet některá z následujících zemědělských kultur: standardní orná půda, travní porost, chmelnice, vinice, ovocný sad, rychle rostoucí dřeviny pěstované ve výmladkových plantážích, plocha s víceletými produkčními plodinami, jiná trvalá kultura nebo školka.**

Termín evidence DPB s kulturou úhor na žadatele v LPIS je ke dni podání jednotné žádosti (resp. den předem), tzn. stejně jako v roce 2024. Termín 1. února však zůstává platný jako začátek kontrolního období pro zákaz produkce. **Zákaz sklizně nebo pasení porostu je žadatel povinen zajistit od 1. února do 15. srpna roku podání žádosti.**

Založení souvislého porostu nektarodárného úhoru je považováno za splnění podmínek stanovených v § 3c odst. 2 písm. b) NV k LPIS (§ 12 odst. 4 písm. b) nařízení vlády).

Doba trvání úhoru není omezena, s **výjimkou úhorů převedených v roce 2023 z kultury T na U, tyto úhory byly dne 1. ledna 2025 v LPIS převedeny zpět na kulturu T.**



Pro zelené úhory se od roku 2025 ruší povinnost dvouletého trvání zeleného úhoru. Tím dochází ke zrušení povinnosti žadatele uvádět v žádosti rok založení zeleného úhoru v rámci deklarace neprodukčních ploch. Dále se odstraňuje podmínka založit nový porost zeleného úhoru do 31.10., pokud byl porost tohoto úhoru zapraven do půdy po 15.8. Odstraňují se požadavky na DPB s plochou vymezenou v LPIS jako plocha výskytu cenných stanovišť lučních společenstev podle zákona o ochraně přírody a krajiny podle nařízení vlády k provádění opatření Programu rozvoje venkova ČR a podle strategického plánu vhodná pro žádost na podopatření obecná péče o extenzivní louky a pastviny podle nařízení vlády upravujícího agroenvironmentálně-klimatická opatření.

ZÁKLADNÍ INFORMACE K EKOPLATBĚ NA ÚHOR (§ 14 Odst. 1)

Základní celofaremní ekoplatba bude žadateli poskytnuta na plochu zemědělské půdy se zemědělskou kulturou úhor, která je:

- **evidovaná v evidenci využití půdy na žadatele nejméně ode dne podání žádosti Fondu po celou dobu trvání povinnosti údržby a zákazu aplikace (dále jen kontrolní období) a**
- **na které žadatel zajistí zákaz sklizně nebo pasení porostu od 1. února do 15. srpna roku podání žádosti**
- **na které žadatel zajistí zemědělskou údržbu a zákaz aplikace přípravků na ochranu rostlin, s výjimkou postupu podle mimořádných rostlinolékařských opatření, a dále zákaz aplikace hnojiv a upravených kalů od 1. února do 15. srpna roku podání žádosti**
- Ustanovení dále upravuje podmínky týkající zemědělské kultury úhor, které musí žadatel plnit ve vztahu k poskytnutí základní celofaremní ekoplatby se zemědělskou kulturou úhor (podmínky je povinen splnit všechny):
 - zajistit souvislý porost ze stanovených plodin po stanovené období
 - dodržet zákaz aplikace přípravků na ochranu rostlin, s výjimkou postupu podle mimořádných rostlinolékařských opatření, a dále zákaz aplikace hnojiv a upravených kalů po kontrolní období (tj. od 1. února do 15. srpna roku podání žádosti)

NEKTARODÁRNÝ ÚHOR (§ 14 Odst. 1,2)

Pro nektarodárny úhor je **kontrolní období** stanoveno **ode dne podání žádosti do 15.**



srpna roku podání žádosti. Od data zaevidování DPB do kultury úhor do 15. 8. lze pouze mulčovat, není možné sklízet nebo spásat. Zákaz sklizně nebo pasení porostu platí od 1. února do 15. srpna roku podání žádosti.

V kontrolním období žadatel, kromě již výše uvedené zemědělské údržby a dodržení zákazu aplikace přípravků na ochranu rostlin, hnojiv a upravených kalů, dále zajistí **nejpozději do 1. června** roku podání žádosti **souvislý porost minimálně tří plodin podle přílohy č. 6 nařízení k PP** (aksamitník, bér vlašský, hořčice, kapusta krmná, kmín, kopr, koriandr, krambe, laskavec, len, lesknice kanárská, lnička, mastňák, mrkev, oves hřebíkatý, pastinák, pískavice, pohanka, proso seté, ptačí noha, ředkev, řepice, řeřicha, sléz, slunečnice – s výjimkou slunečnice hlíznaté, svazenka, světlice, šalvěj hispánská, šťovík, trávy čeledi lipnicovité a jejich směsi, vodnice, žito trsnaté (lesní) **a přílohy č. 7 nařízení k PP** (bob, cizrna, čičorka, čočka, fazol, hrách, hrachor, jestřabina, jetel, komonice, kozinec, lupina, peluška, pískavice, ptačí noha, sója, štírovník, tolice, úročník, vičenec, vikev, vojtěška), **přičemž podíl žádné z plodin v porostu nepřekročí 80 % s výjimkou aksamitníku**, jehož zastoupení ve směsi může činit 100 %, **trav čeledi lipnicovité, jejichž podíl v porostu nepřekročí 30 %, a plodin vázajících dusík, jejichž podíl v porostu nepřekročí 50 %. Podíl plodiny jiné než podle přílohy č. 6 a 7 k nařízení PP v porostu nepřekročí 5 %.**

Úprava přílohy č. 5 a č. 6 nařízení vlády PP v roce 2024+ neumožňuje na nektarodárném úhoru vysít **chrpu, jitrocel a řebříček**, avšak pro tyto plodiny vyseté v roce 2023 je stanovena výjimka, a podmínka se tímto považuje i při vysetí těchto plodin za splněnou.

DOTAZY Z PRAXE

- **Mohu nechat na DPB nektarodárný úhor setý vloni?**

V seznamu plodin, ze kterých je možné směs pro nektarodárný úhor založit, je většina plodin jednoletých. Ty plodiny, které jsou víceleté, mají stanovená podílová omezení zastoupení ve směsi (trávy max. do 30 %, dusík vázající plodiny max. do 50 %). Máme tedy za to, že by ponechaný porost nenaplňoval definici nektarodárného úhoru, a doporučujeme porost založit znovu, případně obnovit, aby odpovídal stanoveným podmínkám.

ZELENÝ ÚHOR (§ 14 Odst. 1,3,4)



Pro zelený úhor je **kontrolní období** stanoveno **ode dne podání žádosti do 15. srpna kalendářního roku. Od data zaevidování DPB do kultury úhor do 15. srpna roku podání žádosti lze pouze mulčovat, není možné sklízet nebo spásat. Zákaz sklizně nebo pasení porostu platí od 1. února do 15. srpna roku podání žádosti.**

V kontrolním období žadatel, kromě již výše uvedené zemědělské údržby a dodržení zákazu aplikace přípravků na ochranu rostlin, hnojiv a upravených kalů, dále zajistí **nejpozději do 1. června** roku podání žádosti **souvislý porost trávy čeledi lipnicovité, její směsi nebo směsi trávy čeledi lipnicovité s plodinami vázajícími dusík podle přílohy č. 7** k nařízení PP (bob, cizrna, čičorka, čočka, fazol, hrách, hrachor, jeřábina, jetel, komonice, kozinec, lupina, peluška, pískavice, ptačí noha, sója, štírovník, tolice, úročník, vičenec, vikev, vojtěška), **přičemž podíl plodin vázajících dusík v porostu nepřesáhne 50 %.** **Souvislý porost plodin zůstane ponechán na pozemku nejméně do 15. srpna roku podání žádosti.**

ZÁKLADNÍ CELOFAREMNÍ EKOPLATBA NA TRVALÝ TRAVNÍ POROST

ZÁKLADNÍ INFORMACE K EKOPLATBĚ NA TRVALÝ TRAVNÍ POROST (§ 12 Odst. 1)

Základní celofaremní ekoplatba bude žadateli poskytnuta na plochu zemědělské půdy se zemědělskou kulturou trvalý travní porost, která je:

- **zaevidovaná v evidenci využití půdy na žadatele nejméně ode dne podání žádosti Fondu do 30. září roku podání žádosti, (dále jen kontrolní období) a**
- **obhospodařována v roce podání žádosti po celou dobu, po kterou je evidována v evidenci využití půdy na žadatele.**

Ustanovení dále upravuje podmínky týkající zemědělské kultury trvalý travní porost, které musí žadatel plnit ve vztahu k poskytnutí základní celofaremní ekoplatby se zemědělskou kulturou trvalý travní porost (podmínky je povinen splnit všechny):

- **provést pastvu včetně odklizení nedopasků nebo seč s odklizením biomasy do stanoveného termínu,**



- při provedení seče zajistit do stanoveného termínu ponechání na dílu půdního bloku s výměrou nejméně 12 hektarů **nepokosenou plochu** o požadované rozloze zjištěné plochy a
- zajistit **posečení nepokosené plochy včetně odklizení biomasy nebo pastvu včetně likvidace nedopasků do stanoveného termínu** na takových DPB, kde byla plněna podmínka ponechání nepokosené plochy o požadované rozloze.
- V případě předcházející přeměny trvalého travního porostu na jinou zemědělskou kulturu zajistit **zatravnění** příslušné plochy nebo odpovídající výměry, a to v termínu **do 31. října** roku podání žádosti.

PROVÁDĚNÍ PASTVY NEBO SEČE V TERMÍNU DO 31. ČERVENCE (§ 12 Odst. 1 a 2)

Žadatel je povinen zajistit provedení agrotechnické operace, kterými jsou provedení pastvy včetně likvidace nedopasků nebo provedení seče s odklizem biomasy, a to **v termínu do 31. července**.

Likvidace nedopasků nemusí být provedena na ploše, jejíž průměrná sklonitost přesahuje 10 stupňů.

Výjimky z termínu 31. července, tzn. dochází k posunu termínu:

- pokud se DPB nachází alespoň **z 50 % v oblasti HI** podle nařízení upravujícího podmínky provádění opatření pro oblasti s přírodními omezeními – potom platí, že provedení pastvy včetně likvidace nedopasků (možnost uplatnit výjimku pro plochy se sklonitostí nad 10 stupňů) nebo provedení seče s odklizem biomasy proběhne **do 31. srpna**
- pokud je pro DPB stanoveno jinak v rámci **agroenvironmentálně – klimatického opatření** – potom platí, že termíny stanovené podmínkami AEKO mají přednost. V případě jejich nesplnění se má za to, že byly porušeny také podmínky základní celofaremní ekoplatby.
- pokud je pro DPB stanoveno jinak **souhlasným stanoviskem OOP**, které žadatel doručí Fondu nejpozději v den, kdy měla být provedena seč nebo pastva v řádném termínu – potom platí, že termíny stanovené OOP mají přednost. V případě jejich nesplnění se má za to, že byly porušeny také podmínky základní celofaremní ekoplatby.
- pokud na DPB probíhá **obnova trvalého travního porostu** podle § 3j zákona o zemědělství – potom platí, že termíny stanovené zákonem o zemědělství mají přednost. V případě jejich nesplnění se má za to, že byly porušeny také podmínky základní celofaremní ekoplatby.



- Pokud se jedná o **nepokosenou plochu** podle § 12 odst. 1 písm. d), viz následující kapitola.

PONECHÁNÍ NEPOKOSENÉ PLOCHY NA DPB NAD 12 HA (§ 12 Odst. 1, 2)

Žadatel je povinen na DPB, na kterých probíhá seč a s výměrou **nejméně 12 ha**, ponechat nepokosenou plochu **nejméně 3 % výměry DPB, maximálně však 15 % výměry DPB, a to minimálně do 15. srpna.**

V termínu do **31. října žadatel zajistí posečení** nepokosené plochy včetně odklizení biomasy nebo pastvu včetně likvidace nedopasků.

Při posuzování výměry dílu půdního bloku pro účely plnění podmínek se **od výměry příslušného dílu půdního bloku uvedené v evidenci využití půdy odečte výměra krajinného prvku, který se nachází na ploše příslušného dílu půdního bloku.** Pro účely ekoplatby (na rozdíl od podmínek AEKO) není omezována výměra ponechané nepokosené plochy, nicméně v případě souběhu mají podmínky AEKO přednost.

Výjimky z povinnosti ponechání nepokosených ploch, tzn. dochází k posunu termínu či změně povinností:

- pokud se DPB nachází alespoň **z 50 % v oblasti HI** podle nařízení upravujícího podmínky provádění opatření pro oblasti s přírodními omezeními – potom platí, že nepokosená plocha bude ponechána alespoň **do 15. září.**
- pokud je pro DPB stanoveno jinak v rámci **agroenvironmentálně – klimatického opatření** – potom platí, že podmínky stanovené podmínkami AEKO mají přednost. V případě jejich nesplnění se má za to, že byly porušeny také podmínky ekoplatby.
- pokud je pro DPB stanoveno jinak **souhlasným stanoviskem OOP**, které žadatel doručí Fondu nejpozději v den, kdy měla být provedena seč nebo pastva v řádném termínu – potom platí, že podmínky stanovené OOP mají přednost. V případě jejich nesplnění se má za to, že byly porušeny také podmínky ekoplatby.
- pokud na DPB probíhá **obnova trvalého travního porostu** podle § 3j zákona o zemědělství – potom platí, že podmínky stanovené zákonem o zemědělství mají přednost. V případě jejich nesplnění se má za to, že byly porušeny také podmínky ekoplatby.



ZATRAVNĚNÍ PLOCH V ECP NEBO NA PLOCHÁCH PŮD BOHATÝCH NA UHLÍK NEBO NATURA, KTERÉ BYLY PŘEMĚNĚNY Z T NA JINOU ZEMĚDĚLSKOU KULTURU (§ 12 Odst. 3 až 6)

Žadatel je povinen na DPB, které se nacházejí v oblastech environmentálně citlivých trvalých travních porostů nebo na ploše půdy bohaté na uhlík nebo v oblastech Natura 2000 a byly přeměněny z původně evidované kultury T na jinou zemědělskou kulturu, zajistit zatravnění těchto DPB nebo jejich ploch, a to v termínu do 31. října roku podání žádosti.

Environmentálně citlivými porosty a porosty v oblastech Natura 2000 jsou trvalé travní porosty:

- v první a druhé zóně chráněných krajinných oblastí a na území národních parků,
- v národních přírodních památkách, národních přírodních rezervacích, přírodních rezervacích a přírodních památkách, které se nenacházejí v oblastech Natura 2000,
- ve vzdálenosti do 12 metrů od vodního útvaru,
- jako silně erozně ohrožené,
- jako podmáčené a rašelinné louky, nebo
- ve třetím aplikačním pásmu zranitelných oblastí
- v oblastech Natura 2000.

Povinnost navazuje na postupy ochrany trvalých travních porostů uplatňované v greeningu, a bude tedy hodnocena na plochách pro tyto účely vymezených v LPIS od 1. dubnu 2015, informace je v LPIS uvedena pod záložkou (žárovkou) „Dotace“ / „Zákaz změny T (ECP)“.

Povinnost se váže k ploše, bez ohledu na skutečnost, kdo přeměnu trvalého travního porostu provedl. Povinnost zatravnění se vztahuje na DPB (nebo plochu), který:

- je ke dni podání žádosti **evidovaný na žadatele v jiné kultuře než T, a přitom byl historicky od 1. dubna 2015 evidován v kultuře T a návazně došlo k přeměně kultury.**

V případě plochy půdy bohaté na uhlík se povinnost zpětného zatravnění vztahuje až na změny provedené po 31. 3. 2025.

Výjimky z povinnosti zpětného zatravnění v případě přeměny ECP, kromě plochy půdy bohaté na uhlík a oblastí NATURA 2000:

- v souvislosti s pozemkovými úpravami
- změna na standardní ornou půdu v režimu ekologického zemědělství
- změna na jinou trvalou kulturu



- změna na plochu zalesněnou v rámci opatření PRV
- změna na krajinný prvek
- změna na plochu v režimu agrolesnictví
- změna na plochu s kulturou ovocný sad, na které se stále nachází původní porost trav
- změna na plochu s kulturou vinice, na které se stále nachází původní porost trav
- změna na plochu s rychle rostoucími dřevinami, na které se stále nachází původní porost trav
- změna na plochu se zemědělskou jinou kulturou
- výměra nejvýše 0,1 ha v případě jednotlivé plochy.

Změna oproti roku 2024: V roce 2025 bude výjimka z povinnosti zpětného zatravnění v případě ECP

- změna na plochu s kulturou ovocný sad, na které se stále nachází původní porost trav
- změna na plochu s kulturou vinice, na které se stále nachází původní porost trav
- změna na plochu s rychle rostoucími dřevinami, na které se stále nachází původní porost trav

Výjimky z povinnosti zatravnění v případě přeměny půdy bohaté na uhlík

- v souvislosti s pozemkovými úpravami
- změna na krajinný prvek
- výměra nejvýše 0,1 ha v případě jednotlivé plochy.

Výjimky z povinnosti zatravnění v případě přeměny Natura 2000

- v souvislosti s pozemkovými úpravami
- výměra nejvýše 0,1 ha v případě jednotlivé plochy.
- **Vysvětlení dopadů vybraných situací změněných T:**

Vysvětlení dopadů vybraných situací změněných T

Pokud došlo ke změně T, pak se pro JŽ 2025 v předtisku objeví po zmáčknutí tlačítka načtení na záložce Deklarace změn TTP **Seznam ploch se změnou TTP v rámci DZES1, DZES2 a DZES9.** Dále je možné k tomuto seznamu zobrazit vysvětlení, které uvádíme níže.



1. Jakýkoliv ZMT v první sekci (Seznam ploch se změnou TTP v rámci DZES I- ECP, DZES 2-PBC – půdy bohaté na uhlík, DZES 9 Natura 2000), je určen k přímému nebo náhradnímu zatravnění v rámci ekoplatby. Nesplnění podmínky má za následek neposkytnutí ekoplatby na příslušnou nezatravněnou výměru bez násobení sankce, tj. sankce se rovná výše nezatravněné výměry x sazba ekoplatby.
2. Jakýkoliv ZMT v první sekci bez ohledu na způsob vzniku (tj. zda se jedná o titulu DZESI-ECP, DZES9-NAT), který má datum vzniku před 1.1.2025, NEMÁ DOPAD NA SANKCI z kontroly podmíněnosti. Dopad na sankci za porušení podmíněnosti pro ZMT vzniklé po 1. 1. 2025 je popsán v následujících bodech. V případě ZMT s titulem DZES 2-PBC v první sekci s datem vzniku do 31. 3. 2025 kontaktujte helpdesk@mze.gov.cz.
3. ZMT vzniklý od 1.1.2025 první sekci s výjimkou změny na kultury S, V, D s titulem vzniku DZESI-ECP má vždy za následek porušení CC, které může být
 - a. Bez sankce s tzv. „žlutou kartou“ - pokud se jedná o porušení na 1 DPB o výměře do 1 ha a pro případ že se jedná o ZMT s titulem vzniku DZESI-ECP nebo DZES9-NAT (ZMT s titulem vzniku DZES2-PBC má vždy sankci alespoň 1 %)
 - b. Při překročení hranice uvedené v předchozím bodě a vždy v případě ZMT s titulem vzniku DZES2-PBC nastává sankce 1 %, 3 % nebo 5 %, nejedná-li se o opakované porušení.
 - c. V případě opakovaného porušení standardu se sankce zvyšuje na 10 %, případně výše. Opakovaným porušením zjištění **jakéhokoliv nesouladu s daným standardem**, bez ohledu na DPB, kde k pochybení došlo
4. Specifikem je změna T na kultury S, V, D v první sekci s titulem DZESI-ECP – povinnosti náhradního zatravnění nebude uplatněna, pokud bude na MZe/SZIF doplněn pardon „Zachován původní porost trav“. Většina potenciálních DPB z minulosti již byla prověřena a pardony byly uděleny.

Pokud má ZMT na V nebo D některý z těchto překryvů (> 0,1 ha):

- 1. a 2. zóna chráněných krajinných oblastí a na území národních parků
- MZCHÚ - tj. v národních přírodních památkách, národních přírodních rezervacích, přírodních rezervacích a přírodních památkách, které se nenacházejí v oblastech Natura 2000
- podmáčené a rašelinné louky

ZMT se načte do sekce I k přímému zatravnění (bez ohledu na existenci sekundárního pardonu).

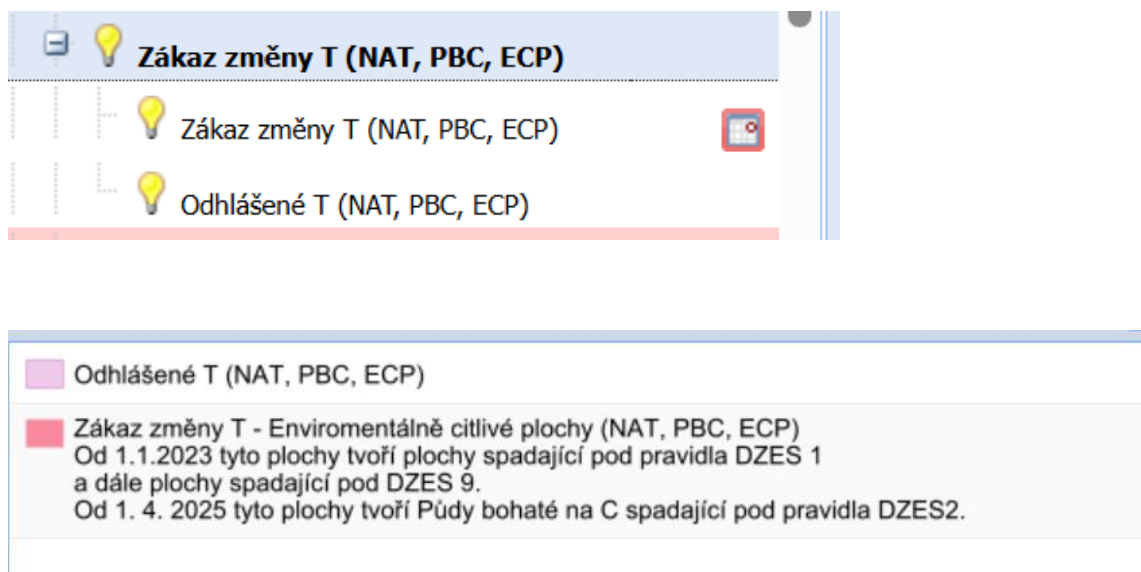
5. Specifikem je změna T na kulturu J s titulem DZES9-NAT: vyžaduje pro ekoplatbu náhradní zatravnění a současně z titulu kontrol podmíněnosti se nejedná o porušení.



6. Specifikem je změna T na jakoukoli jinou kulturu s titulem NAT a se souhlasem OOP (orgán ochrany přírody: je třeba předat souhlas OOP na odbor PP (přímých plateb) MZE. CPR MZe (oddělení registrů) dá na ZMT individuální pardon. Tento pardon se týká pouze kontroly podmíněnosti. Pro ekoplatbu je vyžadováno náhradní zatravnění.
7. V případě dalších nejasností kontaktujte helpdesk@mze.gov.cz

Mapový podklad ZMT

V evidenci půdy podle uživatelských vztahů v záložce „Dotace“ je počínaje rokem 2025 k dispozici vrstva ploch, na které se vztahuje zákaz změny trvalého travního porostu „**Zákaz změny T (NAT, PBC, ECP)**“, v rámci které je zobracena plocha podléhající zakazu změny TTP.



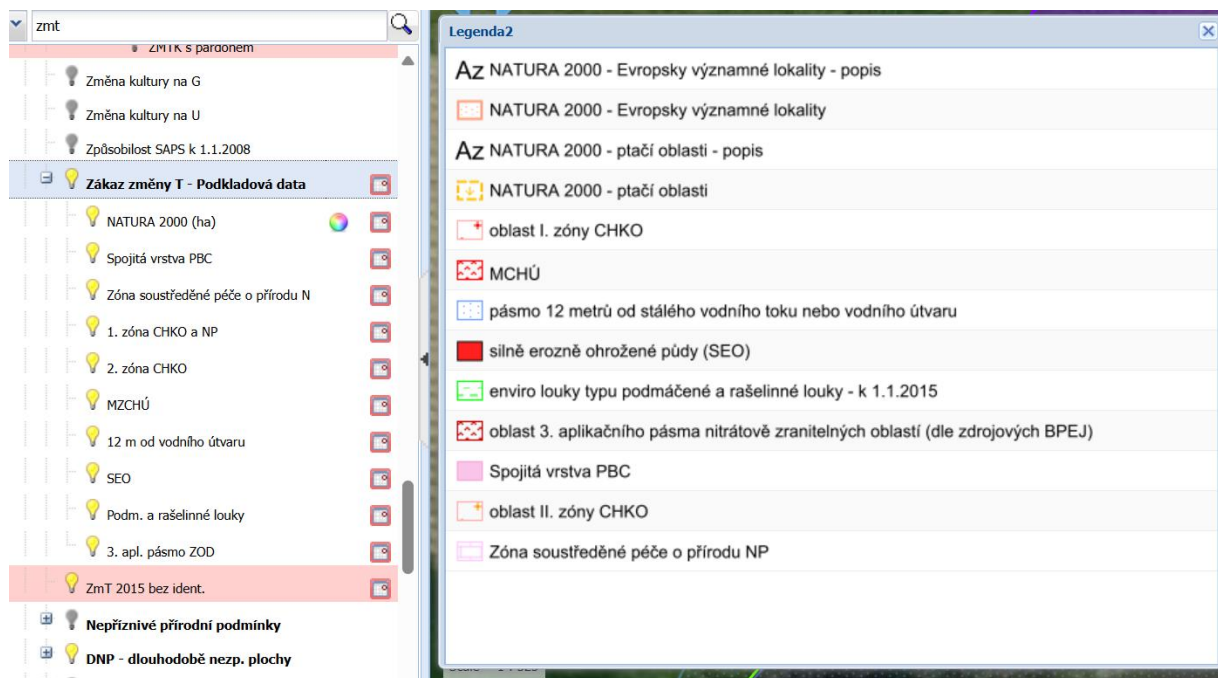
Obr. č. 4 – Plocha se zákazem změny T – ECP, PBC, NATURA 2000



Dále je pod záložkou „Dotace“ k dispozici vrstva „Změněné T (ZMT/ZMTK) poskytující detailní informace o vzniklých ZMT, jejich platnosti, stavu a pardonu.



A v neposlední řadě, je v Evidenci dostupná také vrstva „Zákaz změny T – podkladová data“, ze které je patrná vazba případné plochy ZMT na konkrétní titul ZMT.



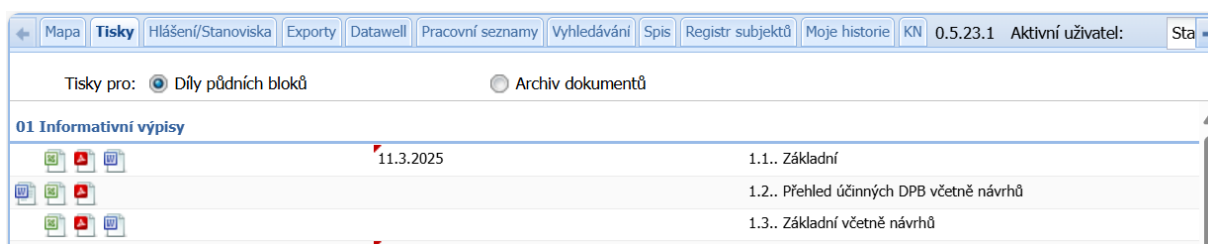
Informativní výpisy

Pro žadatele je v rámci implementace podmínek celofaremní ekoplátby k dispozici související informativní tisk. Jedná se o informativní výpis č. 21a. Seznam DPB se ZMT v kalendářním roce. Ve kterém najdou praktický přehled všech ZMT ploch k zatravnění (ty pro které nebyl uplatněn pardon).

Relevantní výpis bude také součástí oznámení o provedené aktualizaci.

Uživatel výpisy nalezne v Evidenci půdy dle uživatelských vztahů dle následujícího postupu:

1. Po přihlášení uživatele je na horní liště v rámci Evidencie půdy dle uživatelských vztahů LPIS vlevo uvedena záložka „Tisk“



Informativní výpis č. 21a. Seznam DPB se ZMT v kalendářním roce

2. V části 01 Informativní výpis je k dispozici informativní výpis č. 21a „21a. Seznam DPB se ZMT v kalendářním roce“



3. Informativní výpis z Evidencie půdy dle uživatelských vztahů obsahuje informace o všech ZMT na DPB žadatele, datum vzniku, platnost, důvod vzniku a klasifikaci případných pardonů.

LPIS: Informativní výpis DPB se ZMT

Druh výpisu: Seznam DPB se ZMT v roce 2025

Vyhotovil: Karolína Vaňková 04.04.2025 13:29

Evidované údaje o DPB a ZMT:

Poř. č.	Čtverec	Kód DPB	Kul.	Režim EZ	Kód ZMT ¹⁾	Výměra ZMT [ha]	Datum vzniku ²⁾	Platnost od ³⁾	Platnost do ⁴⁾	Titul ZMT	Vým. v NATURA 2000	Vým. v PBC	Vým. v 1. a 2. zóně CHKO nebo	Typ louky ENVIRO ⁷⁾	Důvod vzniku ⁵⁾	Pardon ⁶⁾
---------	---------	---------	------	----------	-----------------------	-----------------	----------------------------	---------------------------	---------------------------	-----------	--------------------	------------	-------------------------------	--------------------------------	----------------------------	----------------------



ZATRAVNĚNÍ PLOCH MIMO ECP NEBO PLOCHY PŮD BOHATÉ NA UHLÍK NEBO NATURA, KTERÉ BYLY PŘEMĚNĚNY Z T NA JINOU ZEMĚDĚLSKOU KULTURU „ZATRAVNĚNÍ NÁHRADOU“ (§ 12 Odst. 3 až 6)

Žadatel je povinen zajistit **zatravnění výměry**, která odpovídá výměře ploch nacházejících se mimo oblasti ECP nebo ploch půd bohatých na uhlík nebo Natura 2000 a přeměněných z původně evidované kultury T na jinou zemědělskou kulturu, a to v termínu do **31. října roku podání žádosti**. Jedná se o tzv. „zatravnění náhradou“, tzn. výběr plochy k zatravnění je na volbě žadatele.

Rozhodné období:

- od data podání žádosti za předchozí rok do data podání žádosti za aktuální rok.

Povinnost se váže k výměře plochy, kterou

- žadatel v rozhodném období užíval (alespoň jeden den) jako kulturu T a ke dni podání žádosti je na něj evidována s jinou kulturou než T
- žadatel v rozhodném období užíval (alespoň jeden den) jako kulturu T a ke dni ukončení užívání byla evidována s jinou kulturou než T
- v rozhodném období bezprostředně předcházející uživatel užíval jako kulturu T a užívání ukončil s kulturou T, nicméně která je ke dni podání žádosti evidována na žadatele s jinou kulturou než T
- v rozhodném období bezprostředně předcházející uživatel užíval jako kulturu T a užívání ukončil s kulturou T, nicméně žadatel v rozhodném období užíval (alespoň jeden den) s jinou kulturou než T.

Výjimky z povinnosti zatravnění náhradou (tj. plochy se nacházejí mimo ECP a oblast Natura 2000):

- v souvislosti s pozemkovými úpravami
- převod na standardní ornou půdu v režimu ekologického zemědělství
- převod na jinou trvalou kulturu
- změna na plochu zalesněnou v rámci opatření PRV
- změna na krajinný prvek
- změna na plochu v režimu agrolesnictví
- změna na plochu s kulturou ovocný sad, na které se stále nachází původní porost trav



- změna na plochu s kulturou vinice, na které se stále nachází původní porost trav
- změna na plochu s rychle rostoucími dřevinami, na které se stále nachází původní porost trav
- změna na plochu se zemědělskou jinou kulturou
- výměra nejvýše 0,1 ha v případě jednotlivé plochy.

POVINNOST ZATRAVNĚNÍ – PŘÍKLADY PŘI PŘEVODU T

Povinnost zatravnit náhradou vzniká vůči dílu půdního bloku mimo oblast ECP a NATURA, který byl v JŽ 2024 deklarovaný jako T a časem (do termínu JŽ 2025) došlo k přeměně. Povinnost zpětného zatravnění vzniká vůči stejnému dílu půdního bloku (nebo jeho části) v oblasti ECP a NATURA, který byl historicky od 1.4.2015 deklarovaný jako T a časem (do termínu JŽ 2025) došlo k jeho přeměně.

Pokud se tak stalo do 31. 10. (konec kontrolního období pro T), půjde příslušná plocha do předeclare v ekoplatbě, bude předmětem zatravnění v JŽ 2025 a navíc bude uložena sankce z DZES I nebo 9, pokud se jednalo o ECP nebo NATURU.

Bez ohledu na termín 31. 10. (zda přeměna nastala před nebo po) pak vzniká v ekoplatbě povinnost zatravnění do 31. 10. následujícího roku takto:

- **JŽ 2024: DPB / T v ECP nebo NATURA uživatele A**
- **JŽ 2025: DPB / jiná kultura uživatele A**
- povinnost uživatele A zatravnit do 31. 10. 2025 přímo tento DPB;
- ekoplatba 2024 bez dopadu (pokud přeměna proběhla po 31. 10.), sankce z DZES I (9)
- ekoplatba 2025 závislá na naplnění podmínky zatravnění do 31. 10. 2025, v případě nesplnění bude uložena sankce vůči kultuře R, DZES bez dopadu, povinnost zatravnění pokračuje dál v čase.
- **JŽ 2024: DPB / T mimo ECP a NATURA uživatele A**
- **JŽ 2025: DPB / jiná kultura uživatele A**
- povinnost uživatele A zatravnit do 31. 10. 2025 výměru odpovídající tomu DPB (náhradou, kdekoliv – má-li dle JŽ 2025 kde);



- ekoplatba 2024 bez dopadu (pokud přeměna proběhla po 31. 10.), DZES bez dopadu
 - ekoplatba 2025 závislá na naplnění podmínky zatravnění do 31. 10. 2025, v případě nesplnění bude uložena sankce vůči kultuře R, DZES bez dopadu.
- **JŽ 2024: DPB / T v ECP uživatele A (přičemž změnu provedl uživatel A)**
 - **JŽ 2025: DPB / jiná kultura uživatele B**
- povinnost uživatele B zatravnit do 31. 10. 2025 přímo tento DPB;
 - uživatel A ekoplatba 2024 bez dopadu (pokud přeměna proběhla po 31. 10.), sankce z DZES I (9), ekoplatba 2025 bez povinnosti zatravnit
 - uživatel B ekoplatba 2025 závislá na naplnění podmínky zatravnění do 31. 10. 2025, v případě nesplnění bude uložena sankce vůči kultuře R, DZES bez sankce, povinnost zatravnění pokračuje dál v čase.
- **JŽ 2024: DPB / T mimo ECP a NATURA uživatele A**
 - **JŽ 2025: DPB / jiná kultura uživatele B a další varianty převodu (vč. převodu přes dalšího uživatele)**
- povinnost uživatele A zatravnit do 31. 10. 2025 výměru odpovídající tomu DPB (náhradou, kdekoliv – má-li dle JŽ 2025 kde);
 - žadatel A ekoplatba 2024 bez dopadu (pokud přeměna proběhla po 31. 10.), DZES bez dopadu, ekoplatba 2025 závislá na naplnění podmínky zatravnění do 31. 10. 2025, v případě nesplnění bude uložena sankce vůči kultuře R, DZES bez dopadu;
 - žadatel B ekoplatba 2025 bez povinnosti zatravnit.
- Uživatel A s T: Pokud uživatel A převedl T a v převodu na B rovnou změnili na R, pak má povinnost zatravnit žadatel B.
 - Uživatel A s T: Pokud uživatel A převedl T na R (ještě jako uživatel A) a B nabyli již převedené na R, pak má povinnost zatravnit žadatel A.
 - Uživatel A s T: Pokud uživatel A převedl jako T na uživatele X, který převedl na R a uživatel B nabyli R, má povinnost zatravnit žadatel X.



- Uživatel A s T: Pokud uživatel A převedl jako T na uživatele X, který převedl na R a uživatel A znovu nabyl R od uživatele X, povinnost zatravnit má žadatel A i žadatel X (tj. za předpokladu, že uživatel A i uživatel X podali žádost).

ZÁKLADNÍ CELOFAREMNÍ EKOPLATBA NA TRAVNÍ POROST

ZÁKLADNÍ INFORMACE K EKOPLATBĚ NA TRAVNÍ POROST (§ 15 Odst. 1)

Základní celofaremní ekoplatba bude žadateli poskytnuta na plochu zemědělské půdy se zemědělskou kulturou travní porost, která je:

- **zaevidovaná v evidenci využití půdy na žadatele nejméně ode dne podání žádosti Fondu do 31. srpna roku podání žádosti, včetně travního porostu v režimu ekologického zemědělství (dále jen kontrolní období)**
- **obhospodařována v roce podání žádosti po celou dobu, po kterou je evidována v evidenci využití půdy na žadatele.**

Ustanovení dále upravuje podmínky týkající zemědělské kultury travní porost, které musí žadatel plnit ve vztahu k poskytnutí základní celofaremní ekoplatby se zemědělskou kulturou travní porost (podmínky je povinen splnit všechny):

- zákaz přeměny výměry plochy zemědělské kultury travní porost ve stanoveném období,
- provést pastvu včetně odklizení nedopasků nebo seče s odklizením biomasy do stanoveného termínu,
- při provedení seče zajistit do stanoveného termínu ponechání na dílu půdního bloku s výměrou nejméně 12 hektarů nepokosenou plochu o požadované rozloze zjištěné plochy a
- zajistit posečení nepokosené plochy do stanoveného termínu na takových DPB, kde byla plněna podmínka ponechání nepokosené plochy o požadované rozloze.

Při posuzování výměry dílu půdního bloku pro účely plnění podmínek se **od výměry příslušného dílu půdního bloku uvedené v evidenci využití půdy odečte výměra krajinného prvku, který se nachází na ploše příslušného dílu půdního bloku.**



ZÁKAZ PŘEMĚNY VÝMĚRY PLOCHY ZEMĚDĚLSKÉ KULTURY TRAVNÍ POROST (§ 15 Odst. 3)

Žadatel je **povinen dodržet zákaz přeměny výměry** plochy zemědělské půdy evidovanou v evidenci využití půdy ke dni podání žádosti se zemědělskou kulturou travní porost v období od podání žádosti do 31. srpna roku podání žádosti. Tuto výměru, případně její část může žadatel změnit v evidenci využití půdy na druh zemědělské kultury trvalý travní porost.

Výjimku z této podmínky představuje taková plocha, která je přeměněna:

- o výměře nejvýše 0,1 hektaru;
- na ornou půdu v režimu ekologického zemědělství.

PROVEDENÍ SEČE NEBO PASTVY VE STANOVENÉ LHŮTĚ (§ 15 Odst. 1)

Žadatel na ploše zemědělské půdy se zemědělskou kulturou travní porost plní podmínky podle § 12 odst. 1 písm. c) až e).

Žadatel **ve lhůtě do 31. července roku** podání žádosti zajistí provedení:

- **pastvy včetně likvidace nedopasků**, přičemž podmínka likvidace nedopasků se nevztahuje na plochu s průměrnou sklonitostí převyšující 10 °, nebo
- **seče s odklizením biomasy**.

V případě oblasti HI podle nařízení upravujícího podmínky provádění opatření pro oblasti s přírodními omezeními, pokud se tento díl půdního bloku nachází nejméně z 50 % v této oblasti, žadatel zajistí výše uvedené povinnosti (tj. pastva včetně likvidace nedopasků anebo seče s odklizením biomasy) **ve lhůtě do 31. srpna roku podání žádosti**.

PONECHÁNÍ NEPOKOSENÉ PLOCHY (§ 15 Odst. 1)

Žadatel na ploše zemědělské půdy se zemědělskou kulturou travní porost plní podmínky podle § 12 odst. 1 písm. c) až e).

Žadatel při provedení seče **ponechá do 15. srpna roku podání žádosti** na dílu půdního bloku s **výměrou nejméně 12 hektarů nepokosenou plochu o rozloze:**



- **nejméně 3 %** zjištěné plochy dílu půdního bloku,
- **nejvýše 15 %** zjištěné plochy dílu půdního bloku.

V případě oblasti HI podle nařízení upravujícího podmínky provádění opatření pro oblasti s přírodními omezeními, pokud se tento díl půdního bloku nachází nejméně z 50 % v této oblasti, žadatel ponechá nepokosené plochy (na dílu půdního bloku s výměrou nejméně 12 hektarů) **ve lhůtě do 15. září roku podání žádosti.**

POSEČENÍ NEPOKOSENÉ PLOCHY VE STANOVENÉ LHŮTĚ (§ 15 Odst. 1)

Žadatel na ploše zemědělské půdy se zemědělskou kulturou travní porost plní podmínky podle § 12 odst. 1 písm. c) až e).

Žadatel zajistí posečení nepokosené plochy včetně odklizení biomasy nebo pastvu včetně likvidace nedopasků **do 31. srpna roku podání žádosti** na dílu půdního bloku **s výměrou nejméně 12 hektarů.**

VÝJIMKY ZE STANOVENÝCH PODMÍNEK (§ 15 Odst. 2)

Pokud je pro daný díl půdního bloku stanoveno jinak:

- agroenvironmentálně-klimatickým opatřením podle nařízení vlády upravujícího agroenvironmentálně- klimatická opatření,
- souhlasným stanoviskem orgánu ochrany přírody, které Fond obdrží nejpozději v den, kdy měla být seč nebo pasta provedena.

ZÁKLADNÍ CELOFAREMNÍ EKOPLATBA NA OVOCNÝ SAD

ZÁKLADNÍ INFORMACE K EKOPLATBĚ NA OVOCNÝ SAD (§ 16 Odst. 1)



Základní celofaremní ekoplatba bude žadateli poskytnuta na plochu zemědělské půdy se zemědělskou kulturou ovocný sad, která je:

- **zaevidovaná v evidenci využití půdy na žadatele nejméně ode dne podání žádosti Fondu do 30. září roku podání žádosti (dále jen kontrolní období) a**
- **obhospodařována v roce podání žádosti po celou dobu, po kterou je evidována v evidenci využití půdy na žadatele.**

Ustanovení dále upravuje podmínky týkající zemědělské kultury ovocný sad, které musí žadatel plnit ve vztahu k poskytnutí základní celofaremní ekoplatby se zemědělskou kulturou ovocný sad (podmínky je povinen splnit všechny):

- zajistit pokryvnost meziřadí a manipulačního prostoru ve stanoveném období,
- provést mechanickou údržbu meziřadí a manipulačního prostoru do stanoveného termínu,
- dodržet zákaz aplikace herbicidů v meziřadí a manipulačním prostoru po kontrolní období, a
- dodržet maximální počet aplikací herbicidů v příkmeném pásu ovocného sadu.

POKRYVNOST MEZIŘADÍ A MANIPULAČNÍHO PROSTORU (§ 16 ODST. 2)

Žadatel na ploše zemědělské půdy evidované v evidenci využití půdy ke dni podání žádosti se zemědělskou kulturou ovocný sad **zajistí v období od 1. června do 30. září roku podání žádosti pokryv** podle nařízení vlády upravujícího pravidla podmíněnosti plateb zemědělcům každého meziřadí a manipulačního prostoru, s výjimkou nově vysazeného nebo dosazeného ovocného sadu po dobu tří 3 let:

- a) travním pokryvem, včetně směsí s dvouděložnými bylinami,
- b) založením porostu víceleté plodiny, nebo
- c) bylinnou směsí jednoletých druhů.

MECHANICKÁ ÚDRŽBA MEZIŘADÍ A MANIPULAČNÍHO PROSTORU (§ 16 ODST. 2)

Žadatel na ploše zemědělské půdy evidované v evidenci využití půdy ke dni podání žádosti se zemědělskou kulturou ovocný sad **provede mechanickou úpravu meziřadí a manipulačního prostoru, a to nejpozději do 31. srpna roku podání žádosti.**



ZÁKAZ APLIKACE HERBICIDŮ V MEZIŘADÍ A MANIPULAČNÍM PROSTORU (§ 16 Odst. 2)

Žadatel na ploše zemědělské půdy evidované v evidenci využití půdy ke dni podání žádosti se zemědělskou kulturou ovocný sad **neaplikuje v kontrolním období herbicidy v meziřadí a manipulačním prostoru ovocného sadu**, s výjimkou postupu podle mimořádných rostlinolékařských opatření.

DODRŽENÍ MAXIMÁLNÍHO POČTU APLIKACÍ HERBICIDŮ V PŘÍKMENNÉM PÁSU (§ 16 Odst. 2)

Žadatel na ploše zemědělské půdy evidované v evidenci využití půdy ke dni podání žádosti se zemědělskou kulturou ovocný sad **provede v kontrolním období nejvýše čtyři aplikace herbicidů v příkmenném pásu ovocného sadu**.

ZÁKLADNÍ CELOFAREMNÍ EKOPLATBA NA VINICI

ZÁKLADNÍ INFORMACE K EKOPLATBĚ NA VINICI (§ 17 Odst. 1)

Základní celofaremní ekoplatba bude žadateli poskytnuta na plochu zemědělské půdy se zemědělskou kulturou vinice:

- **zaevidovaná v evidenci využití půdy na žadatele nejméně ode dne podání žádosti Fondu do 30. září roku podání žádosti (dále jen kontrolní období) a**
- **obhospodařována v roce podání žádosti po celou dobu, po kterou je evidována v evidenci využití půdy na žadatele.**

Ustanovení dále upravuje podmínky týkající zemědělské kultury vinice, které musí žadatel plnit ve vztahu k poskytnutí základní celofaremní ekoplatby se zemědělskou kulturou vinice (**podmínky je povinen splnit všechny**):

- zajistit pokryvnost meziřadí a manipulačního prostoru ve stanoveném období,
- provést mechanickou údržbu meziřadí a manipulačního prostoru do stanoveného termínu,
- dodržet zákaz aplikace herbicidů v meziřadí a manipulačním prostoru po kontrolní období, a
- dodržet maximální počet aplikací herbicidů v příkmenném pásu vinice.



POKRYVNOST MEZIŘADÍ A MANIPULAČNÍHO PROSTORU (§ 17 Odst. 2)

Žadatel na ploše zemědělské půdy evidované v evidenci využití půdy ke dni podání žádosti se zemědělskou kulturou vinice **zajistí v období od 1. června do 30. září roku podání žádosti pokryv** podle nařízení vlády upravujícího pravidla podmíněnosti plateb zemědělcům každého druhého meziřadí a manipulačního prostoru, s výjimkou nově vysazené nebo dosazené vinice po dobu tří 3 let; případě vinice o počtu meziřadí menším než dvě, žadatel zajistí pokryvnost jediného meziřadí:

- a) travním pokryvem,
- b) založením porostu víceleté plodiny, nebo
- c) výskytem osevní směsi v podopatření integrovaná produkce révy vinné podle nařízení vlády upravujícího agroenvironmentálně-klimatická opatření.

MECHANICKÁ ÚDRŽBA MEZIŘADÍ A MANIPULAČNÍHO PROSTORU (§ 17 Odst. 2)

Žadatel na ploše zemědělské půdy evidované v evidenci využití půdy ke dni podání žádosti se zemědělskou kulturou vinice **provede mechanickou úpravu meziřadí a manipulačního prostoru, a to nejpozději do 31. srpna roku podání žádosti.**

ZÁKAZ APLIKACE HERBICIDŮ V MEZIŘADÍ A MANIPULAČNÍM PROSTORU (§ 17 Odst. 2)

Žadatel na ploše zemědělské půdy evidované v evidenci využití půdy ke dni podání žádosti se zemědělskou kulturou vinice **neaplikuje v kontrolním období herbicidy v meziřadí a manipulačním prostoru vinice**, s výjimkou postupu podle mimořádných rostlinolékařských opatření.

DODRŽENÍ MAXIMÁLNÍHO POČTU APLIKACÍ HERBICIDŮ V PŘÍKEMNÉM PÁSU (§ 17 Odst. 2)

Žadatel na ploše zemědělské půdy evidované v evidenci využití půdy ke dni podání žádosti se zemědělskou kulturou vinice **provede v kontrolním období nejvýše čtyři aplikace herbicidů v příkmeném pásu vinice.**



ZÁKLADNÍ CELOFAREMNÍ EKOPLATBA NA CHMELNICI

ZÁKLADNÍ INFORMACE K EKOPLATBĚ NA CHMELNICI (§ 18 Odst. 1)

Základní celofaremní ekoplatba bude žadateli poskytnuta na plochu zemědělské půdy se zemědělskou kulturou chmelnice:

- **zaevidovaná v evidenci využití půdy na žadatele nejméně ode dne podání žádosti Fondu do 30. září roku podání žádosti (dále jen kontrolní období) a**
- **obhospodařována v roce podání žádosti po celou dobu, po kterou je evidována v evidenci využití půdy na žadatele.**

Ustanovení dále upravuje podmínky týkající zemědělské kultury chmelnice, které musí žadatel plnit ve vztahu k poskytnutí základní celofaremní ekoplatby se zemědělskou kulturou chmelnice (**podmínky je povinen splnit všechny**):

- provést mechanickou údržbu meziřadí a manipulačního prostoru do stanoveného termínu,
- dodržet zákaz aplikace herbicidů v meziřadí a manipulačním prostoru po kontrolní období, a
- hospodařit s organickou hmotou na odpovídající ploše chmelnice (Model OH pro chmelnici) a zpracovat výpočet.

MECHANICKÁ ÚDRŽBA MEZIŘADÍ A MANIPULAČNÍHO PROSTORU (§ 18 Odst. 2)

Žadatel na ploše zemědělské půdy evidované v evidenci využití půdy ke dni podání žádosti se zemědělskou kulturou chmelnice **provede mechanickou údržbu meziřadí a manipulačního prostoru, a to nejpozději do 31. srpna roku podání žádosti.**

ZÁKAZ APLIKACE HERBICIDŮ V MEZIŘADÍ A MANIPULAČNÍM PROSTORU (§ 18 Odst. 2)

Žadatel na ploše zemědělské půdy evidované v evidenci využití půdy ke dni podání žádosti se zemědělskou kulturou chmelnice **neaplikuje v kontrolním období herbicidy v meziřadí**



a manipulačním prostoru chmelnice, s výjimkou postupu podle mimořádných rostlinolékařských opatření.

HOSPODAŘENÍ S ORGANICKOU HMOTOU (§ 18 Odst. 2–3)

Žadatel na ploše zemědělské půdy evidované v evidenci využití půdy ke dni podání žádosti se zemědělskou kulturou chmelnice **hospodaří s organickou hmotou v hospodářském roce na ploše odpovídající podílu nejméně 30 % výměry chmelnic evidované na žadatele ke dni podání žádosti** v evidenci využití půdy prostřednictvím níže uvedených opatření; pro přepočítání aplikovaných hnojiv nebo ploch jednotlivých opatření se použijí váhové koeficienty:

Váhové koeficienty pro přepočítání aplikovaných hnojiv nebo ploch jednotlivých opatření ve chmelnicích

Opatření	Směrná dávka (t/ha)	Váhový koeficient (na 1 ha)
Hnůj, separát kejdy	30	1,00
Separát digestátu, tuhý digestát	25	0,75
Kompost s poměrem C:N 10 a vyšším	15	1,00
Kompost s poměrem C:N nižším než 10	15	0,65
Kejda skotu	20	0,18
Kejda prasat	20	0,10
Digestát	20	0,15
Drůbeží trus sušený	5	0,30
Drůbeží trus s podestýlkou	5	0,17
Zapravení rostlinného zbytku po sklizni chmele vzniklého na výměře chmelnic ^{*)}		0,30
Meziplodiny (nad 8 týdnů bez odvozu zelené hmoty) na výměře chmelnic		0,35
Meziplodiny (nad 8 týdnů s odvozem zelené hmoty) na výměře chmelnic		0,10

Vysvětlivka:

^{*)} Nehodnotí se výměra zapravení, ale výměra (příp. vynásobená počtem let), kde a kdy rostlinný zbytek po sklizni chmele, zapravený ve sledovaném hospodářském roce, vznikl.



Detailnější informace k Modelu OH viz kapitola „Hospodaření s organickou hmotou v orné půdě“ (§ 13 ODST. 5–9)

HOSPODAŘENÍ S ORGANICKOU HMOTOU – ZPRACOVÁNÍ VÝPOČTU (§ 18 ODST. 4)

Žadatel do 30. září roku podání žádosti zpracuje výpočet pro vyhodnocení hospodaření s organickou hmotou ve chmelnici viz níže (příloha č. 9 k nařízení vlády), který předloží Fondu při provedení kontroly na místě. Výsledek výpočtu **není zapotřebí zasílat nikam elektronicky**. V případě, že hodnota výpočtu podle tabulky č. 5 je pro příslušný hospodářský rok záporná, žadatel do 30. září roku podání žádosti dále zpracuje výpočty za 2 předchozí hospodářské roky, které předloží Fondu při provedení kontroly na místě. Kladné hodnoty znamenají splnění požadavku na hospodaření s organickou hmotou ve chmelnici. Záporné hodnoty znamenají nesplnění tohoto požadavku.

Výpočet pro vyhodnocení hospodaření s organickou hmotou ve chmelnicích

Tabulka č. 1 Základní údaje

Obchodní závod	
Hospodářský rok	

Tabulka č. 2 Výměra chmelnic

Obhospodařovaná plocha	Výměra (ha)	Rozsah potřebných opatření (% , ha)
Chmelnice		30,0 %
Základní rozsah potřebných opatření (přepočten na hektary)		

Tabulka č. 3 Dodání organické hmoty do půdy

Použití hnojiv	Směrná dávka (t/ha)	Váhový koeficient (na 1 ha)	Celková spotřeba (t)	Přepočtená plocha^{*)} (ha)
Hnůj, separát kejdy	30	1,00		
Separát digestátu, tuhý digestát	25	0,75		
Kompost s poměrem C:N 10 a vyšším	15	1,00		
Kompost s poměrem C:N nižším než 10	15	0,65		



Kejda skotu	20	0,18		
Kejda prasat	20	0,10		
Digestát	20	0,15		
Drůbeží trus sušený	5	0,30		
Drůbeží trus s podestýlkou	5	0,17		
Celkem				

Tabulka č. 4 Dodání organické hmoty do půdy a další opatření

Použití statkových hnojiv rostlinného původu a půdoochranných technologií	Váhový koeficient (na 1 ha)	Výměra (ha)	Přepočtená plocha (ha)
Zpravení rostlinného zbytku po sklizni chmele, vzniklého na výměře chmelnic ^{**)}	0,30		
Meziplodiny (nad 8 týdnů bez odvozu zelené hmoty), na výměře chmelnic	0,35		
Meziplodiny (nad 8 týdnů s odvozem zelené hmoty), na výměře chmelnic	0,10		
Celkem			

Tabulka č. 5 Vyhodnocení hospodaření s organickou hmotou ve chmelnicích

Položka	Přepočtená plocha (ha)	Podíl z výměry chmelnic (%)
Rozsah provedených opatření (součet celkových hodnot z tabulek č. 3 a 4 a převod na %)		
Rozsah potřebných opatření (hodnoty z tabulky č. 2)		30 %
Rozdíl (od rozsahu provedených opatření se odečte rozsah potřebných opatření)		

Vysvětlivky:

^{*)} Pro zjištění přepočtené plochy se celková spotřeba vydělí směrnou dávkou a vynásobí váhovým koeficientem.

^{**)} Neuvádí se hektary zpravení, ale hektary (příp. vynásobené počtem let), kde a kdy rostlinný zbytek po sklizni chmele (zpravený ve sledovaném hospodářském roce) vznikl.



ZÁKLADNÍ CELOFAREMNÍ EKOPLATBA NA JINOU TRVALOU KULTURU

ZÁKLADNÍ INFORMACE K EKOPLATBĚ NA JINOU TRVALOU KULTURU (§ 19 Odst. 1)

Základní celofaremní ekoplatba bude žadateli poskytnuta na plochu zemědělské půdy se zemědělskou kulturou jiná trvalá kultura, která je:

- **zaevidovaná v evidenci využití půdy na žadatele nejméně ode dne podání žádosti Fondu do 30. září roku podání žádosti** (dále jen kontrolní období) a
- **obhospodařována v roce podání žádosti po celou dobu, po kterou je evidována v evidenci využití půdy na žadatele.**

Ustanovení dále upravuje podmínky týkající zemědělské kultury jiná trvalá kultura, které musí žadatel plnit ve vztahu k poskytnutí základní celofaremní ekoplatby se zemědělskou kulturou jiná trvalá kultura (**podmínky je povinen splnit všechny**):

- zajistit pokryv celé plochy krajinnotvorného sadu ve stanoveném období,
- provést mechanickou údržbu celé plochy krajinnotvorného sadu do stanoveného termínu,
- dodržet zákaz aplikace herbicidů na celé ploše krajinnotvorného sadu po kontrolní období.

POKRYVNOST MEZIŘADÍ A MANIPULAČNÍHO PROSTORU (§ 19 Odst. 2)

Žadatel na ploše zemědělské půdy evidované v evidenci využití půdy ke dni podání žádosti se zemědělskou kulturou jiná trvalá kultura **zajistí v období od 1. června do 30. září roku podání žádosti bylinný pokryv celé plochy krajinnotvorného sadu, s výjimkou nově vysazeného nebo dosazeného krajinnotvorného sadu po dobu tří 3 let.**

MECHANICKÁ ÚDRŽBA CELÉ PLOCHY KRAJINOTVORNÉHO SADU (§ 19 Odst. 2)

Žadatel na ploše zemědělské půdy evidované v evidenci využití půdy ke dni podání žádosti se zemědělskou kulturou jiná trvalá kultura **provede mechanickou úpravu celé plochy**



krajinotvorného sadu, pokud není pro daný díl půdního bloku stanoveno jinak agroenvironmentálně-klimatickým opatřením podle nařízení vlády upravujícího agroenvironmentálně-klimatická opatření, a to nejpozději do 31. srpna roku podání žádosti.

ZÁKAZ APLIKACE HERBICIDŮ V MEZIŘADÍ A MANIPULAČNÍM PROSTORU (§ 19 Odst. 2)

Žadatel na ploše zemědělské půdy evidované v evidenci využití půdy ke dni podání žádosti se zemědělskou kulturou jiná trvalá kultura **neaplikuje v kontrolním období herbicidy na celé ploše krajinotvorného sadu**, s výjimkou bodové aplikace herbicidů u nově dosazovaných stromů nejvýše po dobu tří let po výsadbě a dále s výjimkou postupu podle mimořádných rostlinolékařských opatření.

ZÁKLADNÍ CELOFAREMNÍ EKOPLATBA NA PLOCHU S VÍCELETÝMI PRODUKČNÍMI PLODINAMI

ZÁKLADNÍ INFORMACE K EKOPLATBĚ NA PLOCHU S VÍCELETÝMI PRODUKČNÍMI PLODINAMI (§ 20 Odst. 1)

Základní celofaremní ekoplatba bude žadateli poskytnuta na plochu zemědělské půdy se zemědělskou kulturou na plochu s víceletými produkčními plodinami:

- **zaevidovaná v evidenci využití půdy na žadatele nejméně ode dne podání žádosti Fondu do 30. září roku podání žádosti** (dále jen kontrolní období) a
- **obhospodařována v roce podání žádosti po celou dobu, po kterou je evidována v evidenci využití půdy na žadatele.**

Ustanovení dále upravuje podmínky týkající zemědělské kultury plocha s víceletými produkčními plodinami, které musí žadatel plnit ve vztahu k poskytnutí základní celofaremní ekoplatby se zemědělskou kulturou plocha s víceletými produkčními plodinami:

- hospodařit s organickou hmotou na odpovídající ploše s víceletými produkčními plodinami (Model OH pro plochu s víceletými produkčními plodinami) a zpracovat výpočet.



HOSPODAŘENÍ S ORGANICKOU HMOTOU (§ 20 Odst. 2–3)

Povinnost hospodařit s organickou hmotou se týká žadatele, jehož výměra půdy evidované ke dni podání žádosti v evidenci využití půdy jako **druh zemědělské kultury plocha s víceletými produkčními plodinami přesáhne 30 hektarů**. Žadatel hospodaří s organickou hmotou v hospodářském roce **na nejméně 30 % výměry ploch s víceletými produkčními plodinami, které se na ploše nacházejí prvním rokem**, prostřednictvím aplikace hnojiv (podle přílohy č. 10 k tomuto nařízení); pro přepočítání aplikovaných hnojiv se použijí váhové koeficienty:

Váhové koeficienty pro přepočítání aplikovaných hnojiv na plochách s víceletými produkčními plodinami

Použití hnojiv	Směrná dávka (t/ha)	Váhový koeficient (na 1 ha)
Hnůj, separát kejdy	30	1,00
Kompost s poměrem C:N 10 a vyšším	15	1,00
Kompost s poměrem C:N nižším než 10	15	0,65

HOSPODAŘENÍ S ORGANICKOU HMOTOU – ZPRACOVÁNÍ VÝPOČTU (§ 20 Odst. 4)

Žadatel do 30. září roku podání žádosti zpracuje výpočet pro vyhodnocení hospodaření s organickou hmotou na plochách s víceletými plodinami (podle přílohy č. 11 k nařízení vlády), který předloží Fondu při provedení kontroly na místě. Výsledek výpočtu **není zapotřebí zasílat nikam elektronicky**. Kladné hodnoty znamenají splnění požadavku na hospodaření s organickou hmotou na plochách s víceletými plodinami. Záporné hodnoty znamenají nesplnění tohoto požadavku.

Výpočet pro vyhodnocení hospodaření s organickou hmotou na plochách s víceletými produkčními plodinami

Tabulka č. 1 Základní údaje

Obchodní závod	
Hospodářský rok	



Tabulka č. 2 Výměra víceletých produkčních plodin

Obhospodařovaná plocha	Výměra (ha)	Rozsah potřebných opatření (% , ha)
Nově založené víceleté produkční plodiny		30,0 %
Základní rozsah potřebných opatření (přepočít na hektary)		

Tabulka č. 3 Dodání organické hmoty do půdy

Použití hnojiv	Směrná dávka (t/ha)	Váhový koeficient (na 1 ha)	Celková spotřeba (t)	Přepočtená plocha ^{*)} (ha)
Hnůj, separát kejdy	30	1,00		
Kompost s poměrem C:N 10 a vyšším	15	1,00		
Kompost s poměrem C:N nižším než 10	15	0,65		
Celkem				

Tabulka č. 4 Vyhodnocení hospodaření s organickou hmotou na plochách s víceletými produkčními plodinami

Položka	Přepočtená plocha (ha)	Podíl z výměry nově založených ploch víceletých produkčních plodin (%)
Rozsah provedených opatření (celková hodnota z tabulky č. 3 a převod na %)		
Rozsah potřebných opatření (závěrečná hodnota z tabulky č. 2)		30 %
Rozdíl (od rozsahu provedených opatření se odečte rozsah potřebných opatření)		

Vysvětlivka:

^{*)} Pro zjištění přepočtené plochy se celková spotřeba vydělí směrnou dávkou a vynásobí váhovým koeficientem.



ZÁKLADNÍ CELOFAREMNÍ EKOPLATBA NA RYCHLE ROSTOUCÍ DŘEVINY PĚSTOVANÉ VE VÝMLADKOVÝCH PLANTÁŽÍCH

ZÁKLADNÍ INFORMACE K EKOPLATBĚ NA RYCHLE ROSTOUCÍ DŘEVINY PĚSTOVANÉ VE VÝMLADKOVÝCH PLANTÁŽÍCH (§ 21 Odst. 1)

Základní celofaremní ekoplatba bude žadateli poskytnuta na plochu zemědělské půdy se zemědělskou kulturou rychle rostoucí dřeviny pěstované ve výmladkových plantážích (dále „D“), která je:

- zaevidovaná v evidenci využití půdy na žadatele nejméně ode dne podání žádosti Fondu do 30. září roku podání žádosti (dále jen kontrolní období),
- obhospodařována v roce podání žádosti po celou dobu, po kterou je evidována v evidenci využití půdy na žadatele a
- založenou pouze z druhů rychle rostoucích dřevin a jejich kříženců pěstovaných ve výmladkových plantážích v České republice viz níže (uvedených v příloze č. 2 k tomuto nařízení), splňující maximální délku sklizňového cyklu podle této přílohy.

Druhy rychle rostoucích dřevin a jejich kříženců pěstovaných ve výmladkových plantážích v České republice s uvedením maximální délky jejich sklizňového cyklu

	Rychle rostoucí dřevina	Maximální délka sklizňového cyklu
1.	topol Maximovičův a jeho kříženci (P. maximowiczii Henry)	8 let
2.	topol chlupatoplodý a jeho kříženci (P. trichocarpa Torr. et A. Gray)	8 let
3.	topol vznešený a jeho kříženci (P. x generosa Henry)	8 let
4.	topol kanadský (P. x canadensis Moench)	5 let
5.	topol Simonův a jeho kříženci (P. simonii Carriere; P. x xianhoei)	8 let
6.	topol balzámový a jeho kříženci (P. balsamifera L.)	8 let
7.	topol černý (P. nigra L)	10 let
8.	topol osika (P. tremula L)	10 let



9.	vrba bílá a její kříženci (S. alba L, S. x rubens Schrank)	10 let
10.	vrba košíkářská a její kříženci (S. viminalis L)	10 let
11.	vrba jíva a její kříženci (S. caprea L hybrids, S. x smithiana Willd)	10 let
12.	vrba lýkovcová (S. daphnoides L)	10 let
13.	jasan ztepilý (Fraxinus excelsior L)	10 let
14.	olše lepkavá (Alnus glutinosa (L) Geartn.)	10 let
15.	olše šedá (Alnus incana (L) Moench)	10 let
16.	líška obecná (Corylus avellana L)	10 let

Ustanovení dále upravuje podmínky týkající zemědělské kultury D, které musí žadatel plnit ve vztahu k poskytnutí základní celofaremní ekoplatby se zemědělskou kulturou rychle rostoucí dřeviny pěstované ve výmladkových plantážích (**podmínky je povinen splnit všechny**):

- zajistit pokryvnost meziřadí a manipulačního prostoru ve stanoveném období,
- dodržet zákaz aplikace hnojiv, upravených kalů a přípravků na ochranu rostlin na celé výměře plochy rychle rostoucí dřeviny pěstované ve výmladkových plantážích po stanovené kontrolní období,
- dodržení stanovené minimální doby obmýetí od výsadby nebo předchozího obmýetí.

POKRYVNOST MANIPULAČNÍHO PROSTORU V ZEMĚDĚLSKÉ KULTUŘE D (§ 21 Odst. 2)

Žadatel na ploše zemědělské půdy evidované v evidenci využití půdy ke dni podání žádosti se zemědělskou kulturou rychle rostoucí dřeviny pěstované ve výmladkových plantážích **zajistí v kontrolním období pokryv manipulačního prostoru plantáže travním porostem.**

ZÁKAZ APLIKACE HNOJIV, UPRAVENÝCH KALŮ A PŘÍPRAVKŮ NA OCHRANU ROSTLIN V ZEMĚDĚLSKÉ KULTUŘE D (§ 21 Odst. 2)

Žadatel na ploše zemědělské půdy evidované v evidenci využití půdy ke dni podání žádosti se zemědělskou kulturou rychle rostoucí dřeviny pěstované ve výmladkových plantážích **dodržuje na celé výměře zákaz aplikace hnojiv, upravených kalů a přípravků na ochranu rostlin.**

MINIMÁLNÍ DOBA OBMÝETÍ OD VÝSADBY PRO ZEMĚDĚLSKOU KULTURU D (§ 21 Odst. 2)



Žadatel na ploše zemědělské půdy evidované v evidenci využití půdy ke dni podání žádosti se zemědělskou kulturou rychle rostoucí dřeviny pěstované ve výmladkových plantážích **provede obmýtí nejdříve za 3 roky od výsadby nebo předcházejícího obmýtí.**

ZÁKLADNÍ CELOFAREMNÍ EKOPLATBA NA ŠKOLKU

ZÁKLADNÍ INFORMACE K EKOPLATBĚ NA ŠKOLKU (§ 22 Odst. 1)

Základní celofaremní ekoplatba bude žadateli poskytnuta na plochu zemědělské půdy se zemědělskou kulturou školka, která je:

- **zaevidovaná v evidenci využití půdy na žadatele nejméně ode dne podání žádosti Fondu do 30. září roku podání žádosti (dále jen kontrolní období), se zemědělskou kulturou školka zaevidovanou nejméně ode dne podání žádosti Fondu do 31. srpna roku podání žádosti a**
- **obhospodařována v roce podání žádosti po celou dobu, po kterou je evidována v evidenci využití půdy na žadatele.**

Ustanovení dále upravuje podmínky týkající zemědělské kultury školka, které musí žadatel plnit ve vztahu k poskytnutí základní celofaremní ekoplatby se zemědělskou kulturou školka (**podmínky je povinen splnit všechny**), pokud je školka založena formou meziřadí:

- provést mechanickou údržbu meziřadí a manipulačního prostoru do stanoveného termínu,
- dodržet maximální počet aplikací herbicidů v meziřadí po kontrolní období.

MECHANICKÁ ÚDRŽBA MEZIŘADÍ A MANIPULAČNÍHO PROSTORU (§ 22 Odst. 2)

Žadatel na ploše zemědělské půdy evidované v evidenci využití půdy ke dni podání žádosti se zemědělskou kulturou školka **provede mechanickou úpravu meziřadí, a to nejpozději do 31. srpna roku podání žádosti.**

DODRŽENÍ MAXIMÁLNÍHO POČTU APLIKACÍ HERBICIDŮ V MEZIŘADÍ (§ 22 Odst. 2)



Žadatel na ploše zemědělské půdy evidované v evidenci využití půdy ke dni podání žádosti se zemědělskou kulturou školka **provede v kontrolním období nejvýše čtyři aplikace herbicidů v meziřadí.**

PRÉMIOVÝ STUPEŇ CELOFAREMNÍ EKOPLATBY

Pro poskytnutí prémiové celofaremní ekoplatby je zapotřebí, aby žadatel splnil (dodržel) podmínky pro poskytnutí základní celofaremní ekoplatby a zároveň vyčlenil z výměry zemědělské kultury standardní orná půda, travní porost nebo úhor na úrovni zemědělského podniku minimální podíl neprodukcčních ploch 7 % ve stanovené kvalitě neprodukcčních ploch. Další podmínkou je, pokud žadatel žádá o poskytnutí prémiové celofaremní ekoplatby a má tuto povinnost, že vyčlení výhradně ochranné pásy podél vody typu prémiový. Žadatel je povinen dodržovat pravidla podmíněnosti a minimální požadavky pro použití hnojiv a přípravků na ochranu rostlin podle nařízení vlády upravujícího pravidla podmíněnosti plateb zemědělcům po celý kalendářní rok.

VYČLEŇOVÁNÍ NEPRODUKČNÍCH PLOCH A OCHRANNÝCH PÁSŮ PODÉL VODY V RÁMCI PRÉMIOVÉHO STUPNĚ

VYČLEŇOVÁNÍ NEPRODUKČNÍCH PLOCH V PRÉMIOVÉM STUPNI

- Žadatel splnil podmínky pro poskytnutí základní celofaremní ekoplatby.
- Prémiový stupeň celofaremní ekoplatby se týká výhradně orné půdy.
- Žadatel vyčlenil z výměry zemědělské kultury standardní orná půda, travní porost nebo úhor na úrovni zemědělského podniku minimální podíl neprodukcčních ploch 7 %. Přehled způsobilých ploch pro vyčlenění neprodukcčních ploch v rámci prémiové ekoplatby je v tabulce níže.
- Pro výpočet výměry neprodukcčních ploch se použijí váhové koeficienty podle přílohy č. 12 nařízení vlády.
- Seznam plodin, ze kterých je založen porost jednotlivých neprodukcčních ploch se váže k příslušné definici plochy nařízení k podmíněnosti; pro superprémiové plochy platí pro ochranný pás kolem krajinného prvku, ozeleněného kolejevého řádku, ochranného pásu typu souvrať a ochranného pásu založeného v rámci půdoochranné technologie č. 5, č. 6,



č. 7 a č. 8 podmínka souvislého porostu ze směsi nejméně tří plodin, z nichž žádná v porostu nepřekročí 80 %, s výjimkou trav čeledi lipnicovité, jejichž podíl v porostu nepřekročí 30 %, a plodin dusík vázajících, jejichž podíl v porostu nepřekročí 50 %.

- Maximální započitatelná šíře ochranných pásů je 30 metrů, kromě opatření plocha zařazená v podopatření čejky chocholaté (AEKO) a Plocha zařazená v podopatření druhově bohaté pokrytí orné půdy (AEKO), kde byla podmínka max. 30 metrů odstraněna.

Neprodukční plocha s uplatněním maximální šíře 30 m
Ochranný pás kolem krajinného prvku
Ochranný pás typu souvrat'
Ochranný pás podél vody typu prémiový
Ochranný pás založený v rámci půdoochranných technologií č. 5, č. 6, č. 7, č. 8
Ochranným pásem založeným k omezení plochy jedné plodiny
Ochranný pás podle nařízení vlády upravující opatření agrolesnictví
Biopás podle podopatření biopásy (AEKO) – nektarodárný, krmný, kombinovaný

VARIANTA PLNĚNÍ PRÉMIOVÉ EKOPLATBY 7 %

- Minimálně 5 % neprodukčních ploch z tabulky 1 + OP podél vody prémiový
a zároveň
- minimálně 2 % neprodukčních ploch z tabulky 2 (superprémiové plochy)

Tabulka 1 - Neprodukční plochy min. 5 % z RUG jsou zastoupené:

Typ neprodukční plochy varianta C (minimálně 5 %)
Nektarodárný úhor
Zelený úhor
Krajinný prvek
Ochranný pás kolem krajinného prvku
Ozeleněný kolejový řádek
Ochranný pás typu souvrat'



Ochranný pás podél vody typu prémiový
Ochranný pás založený v rámci půdoochranných technologií č. 5, č. 6, č. 7, č. 8
Ochranným pásem založeným k omezení plochy jedné plodiny
Ochranný pás podle nařízení vlády upravující opatření agrolesnictví
Biopás podle podopatření biopásy (AEKO) – nektarodárný, krmný, kombinovaný
Plocha zařazená v podopatření čejky chocholaté (AEKO)
Plocha zařazená v podopatření druhově bohaté pokrytí orné půdy (AEKO)

A ZÁROVEŇ

- Minimálně 2 % jsou zastoupené **superprémiovými neprodukčními plochami:**

Tabulka 2

Typ superprémiové neprodukční plochy (minimálně 2 %)
Nektarodárný úhor – líniový*)
Krajinný prvek
Ochranný pás kolem krajinného prvku se specifickými parametry pro superprémiové plochy**)
Ozeleněný kolejový řádek se specifickými parametry pro superprémiové plochy se specifickými parametry pro superprémiové plochy **)
Ochranný pás typu souvat' se specifickými parametry pro superprémiové plochy **)
Ochranný pás založený v rámci půdoochranných technologií č. 5, č. 6, č. 7, č. 8 se specifickými parametry pro superprémiové plochy **)
Ochranným pásem založeným k omezení plochy jedné plodiny
Ochranný pás podle nařízení vlády upravující opatření agrolesnictví
Biopás podle podopatření biopásy (AEKO) – nektarodárný, krmný, kombinovaný
Plocha zařazená v podopatření čejky chocholaté (AEKO)
Plocha zařazená v podopatření druhově bohaté pokrytí orné půdy (AEKO)

*) **Líniovým úhorem** se rozumí souvislá plocha porostu nektarodárného o minimální délce 20 metrů, minimální šíři 6 metrů a maximální šíři 30 metrů, **příčemž plocha je v terénu vizuálně odlišitelná porostem**. Minimální vzdálenost dvou líniových úhorů evidovaných v evidenci využití půdy na žadatele je 50 metrů.

Pokud žadatel chce do prémiové ekoplátby zažádat o líniové nektarodárné úhory, ale



s ohledem na tvar pozemku (případně jakékoliv jiné důvody) není možné dodržet na koncích úhuru minimální požadovanou šíři 6 metrů, lze na DPB vytvořit 2 nebo 3 samostatné plodinové parcelky, přičemž do „superprémie“ se nezahrnou ty části úhuru, kde není šíře naplněná.

*****) Pro ochranné pásy se specifickými parametry pro superprémiové plochy:**

- Ochranný pás kolem krajinného prvku
- Ozeleněný kolejový řádek
- Ochranný pás typu souvrat'
- Ochranný pás založený v rámci půdoochranných technologií

platí současně podmínka:

- souvislý porost je založen ze **směsi nejméně tří plodin (podle příloh nařízení k podmíněnosti)**, z nichž žádná v porostu nepřekročí 80 %, s výjimkou trav čeledi lipnicovité, jejichž podíl v porostu nepřekročí 30 %, a plodin dusík vázajících, jejichž podíl v porostu nepřekročí 50 %,
- nachází se **na ploše nejpozději od 1. června do 15. srpna roku podání žádosti.**

V kontrolním období platí zákaz pastvy, seče s odklizením biomasy z plochy DPB a aplikace přípravků na ochranu rostlin (POR), hnojiv a upravených kalů.

Do výměry zemědělské kultury, ze které je žadatel povinen vyčlenit stanovený procentní podíl neproduktivních ploch, **se nezahrnuje výměra zemědělské půdy, kterou má žadatel zařazenou v rámci podopatření zatravňování orné půdy** podle nařízení vlády upravujícího agroenvironmentálně-klimatická opatření.

VYČLEŇOVÁNÍ PÁSŮ PODÉL VODY TYPU PRÉMIOVÝ

V případě, že žadatel žádá o poskytnutí prémiové celofaremní ekoplatby a byl mu Fondem v evidenci využití půdy na části plochy DPB s druhem standardní orné půdy vymezen takový ochranný pás, vyčlení výhradně ochranné pásy podél vody typu prémiový. Žadatel je povinen založit a zemědělsky udržovat ochranný pás podél vody na ploše odpovídající **nejméně 90 % plochy každého v LPIS předkresleného ochranného pásu** podél vody vymezeného v evidenci využití půdy.

Vrstva ochranných pásů podél vody typu prémiový je v evidenci využití půdy vymezena



o minimální šíři pásů 12 metrů od hranice dílu půdního bloku a minimální délce 15 metrů na části plochy dílu půdního bloku s druhem zemědělské kultury standardní orná půda, pokud se hranice dílu půdního bloku nachází podle evidence využití půdy ve vzdálenosti do 10 metrů od útvaru stálých povrchových vod.

Plocha ochranného pásu podél vody deklarovaná jako neprodukční plocha musí být reálně v terénu založená – výjimku z povinnosti vyčlenit ochranný pás podél vody tedy nelze uplatnit pouze na provedený zákres v LPIS.

Vrstvu ochranných pásů podél vody v evidenci využití půdy je nezbytné kontrolovat s ohledem na aktualizace hranic dílů půdních bloků nebo změnu topografického vymezení vodního útvaru povrchových vod a následné zahrnutí původně nedotčených dílů půdních bloků.

Více informací viz Kap. „Ochranné pásy podél vody“

VÝPLATA PRÉMIOVÉ CELOFAREMNÍ EKOPLATBY

Prémiová celofaremní ekoplatba bude poskytnuta:

- **na započitatelnou plochu „superprémiových“ neprodukčních ploch, kterými jsou:**
 - liniové nektarodárné úhory (minimálně 50 m od sebe vzdálené),
 - krajinné prvky
 - ochranné pásy s výjimkou pásů podél vody (např. protierozní pás, souvrat', biopás a další), které splní specifické podmínky pro prémiový stupeň celofaremní ekoplatby (specifickými parametry jsou např. osetí směsí nebo přítomnost porostu od 1.6. do 31.8).

Těchto „superprémiových“ ploch musí být **minimálně 2 %** z výměry zemědělské kultury standardní orná půda, travní porost nebo úhor subjektu (z celkových minimálně 7 % vyčleněných neprodukčních ploch), přičemž v základním stupni celofaremní ekoplatby je žadatelem uplatněna varianta vyčlenění 5 % neprodukčních ploch (zastoupená nektarodárným nebo zeleným úhorem, krajinnými prvky a ochrannými pásy (v základním stupni celofaremní ekoplatby včetně pásů podél vody).

- **na plochu ochranných pásů podél vody typu prémiový** započitatelnou v maximální šíři 30 m (podmínka vyčlenění na všech plochách žadatele, které jsou vymezeny pro tyto pásy v LPIS a v terénu založených.
- každá plocha se zohlední pouze jednou.



POSKYTNUTÍ PRÉMIOVÉ CELOFAREMNÍ EKOPLATBY NA NEPRODUKČNÍ PLOCHY

Výše poskytnutí celofaremní ekoplatby v prémiovém stupni na neprodukční plochy je přímo závislá na velikosti výměry vyčleněné neprodukční plochou z RUG žadatele (**bez použití váhových koeficientů**), při současném dodržení stanovených podmínek pro prémiový stupeň, a to nejvýše na plochu odpovídající 10 % z výměry RUG žadatele.

POSKYTNUTÍ PRÉMIOVÉ CELOFAREMNÍ EKOPLATBY NA PÁSY PODÉL VODY TYPU PRÉMIOVÝ

Žadatel je povinen založit a zemědělsky udržovat ochranný pás podél vody na ploše odpovídající **nejméně 90 % plochy každého v LPIS předkresleného ochranného pásu** podél vody vymezeného v evidenci využití půdy. Výše poskytnutí celofaremní ekoplatby v prémiovém stupni na započitatelnou plochu ochranných pásů podél vody typu prémiový:

Výše poskytnutí platby v prémiovém stupni v závislosti na plnění podmínek vyčlenění pásů podél vody typu prémiový	
Plnění podmínek vyčlenění	Založení ochranného pásu podél vody typu prémiový (stanovená šířka, délka, vzdálenost od útvary povrchových vod, 90 % plochy každého ochranného pásu podél vody vymezeného v LPIS)
	Plnění podmínek ve stanoveném období pro ochranný pás podél vody typu prémiový (stanovený porost, údržba, bez aplikace POR, hnojiv a kalů)
Platba na ochranný pás podél vody typu prémiový	Na všechny ochranné pásy podél vody typu prémiový



UDRŽITELNÉ HOSPODAŘENÍ SE ŽIVINAMI

Cílem ekoplatby na podporu udržitelného hospodaření se živinami je snížit ztráty dusíku (N) a fosforu (P) z půdy, při udržení základní půdní úrodnosti, a to v přímé návaznosti na hospodaření s organickou hmotou v půdě. Plnění požadavků celofaremní ekoplatby uvedené v § 12 až 22 jsou podmínkou i pro tuto ekoplatbu; v případě porušení je nastaven adekvátní sankční mechanismus.

Viz samostatná Metodika - Ekoplatba na podporu udržitelného hospodaření se živinami.

EKOPLATBA NA PODPORU NOVÝCH KRAJINNÝCH PRVKŮ

Viz samostatná Metodika - Ekoplatba na podporu nových krajinných prvků a Ekoplatba na podporu údržby krajinných prvků.

Ekoplatba na podporu nových krajinných prvků se zavádí s cílem navýšit zastoupení krajinných prvků v zemědělské krajině, s ohledem na jejich celospolečenský význam, a to v reakci na probíhající změny klimatu a narůstající potřebu udržitelného hospodaření s krajinou. Jedná se o platbu na nově založený krajinný prvek (fyzicky v krajině založený a zaevidovaný do LPIS po I. I. 2025), který splňuje definici uvedenou v nařízení vlády (č. 307/2014 Sb., o stanovení podrobností evidence využití půdy podle uživatelských vztahů) a nachází se na kultuře orná půda. Ekoplatba bude poskytnuta na výměru maximálně 50 % výměry orné půdy evidované na žadatele.

EKOPLATBA NA PODPORU PÁSOVÉHO STŘÍDÁNÍ PLODIN

Viz samostatná Metodika - Ekoplatba na podporu pásového střídání plodin

EKOPLATBA NA PODPORU ÚDRŽBY KRAJINNÝCH PRVKŮ

Viz samostatná Metodika - Ekoplatba na podporu nových krajinných prvků a Ekoplatba na podporu údržby krajinných prvků. **Ekoplatba na údržbu krajinných prvků** se zavádí s cílem motivovat k zodpovědnému přístupu v péči o krajinné prvky (dle nařízení vlády č. 307/2014 Sb., o stanovení podrobností evidence využití půdy podle uživatelských vztahů) se zohledněním potřeb přírodních biotopů tak, aby tyto byly udržovány v dobrém stavu a plnily svoji enviromentální funkci v zemědělské krajině a nedocházelo k jejich degradaci či zániku. Žadatel o tuto ekoplatbu musí zajistit dobrý stav krajinného prvku, který se nachází na kultuře orná půda a trvalý travní porost, stanovenou údržbou, která spočívá například v cílené seči nebo pastvě poloviny plochy krajinného prvku, dosazení sazenice stromu, regulaci invazivních druhů dřevin a bylin, zabránění výskytu náletových dřevin a další.



MINIMÁLNÍ POŽADAVKY PRO POUŽITÍ HNOJIV A PŘÍPRAVKŮ NA OCHRANU ROSTLIN

Žadatel plní minimální požadavky pro použití hnojiv a přípravků na ochranu rostlin podle nařízení vlády upravujícího pravidla podmíněnosti plateb zemědělcům.

- Nařízení Evropského parlamentu a Rady 2115/2021, čl. 31, odst. 5, písm. b) a čl. 70, odst. 3, písm. a)
- Nařízení Evropského parlamentu a Rady 2116/2021 o financování, řízení a monitorování společné zemědělské politiky
- Zákon č. 252/1997 Sb., o zemědělství, § 4e
- Zákon č. 256/2000 Sb., o Státním zemědělském intervenčním fondu
- Zákon č. 255/2012 Sb., o kontrole
- Nařízení vlády č. 73/2023 Sb., o stanovení pravidel podmíněnosti plateb zemědělcům, § 16
- Nařízení vlády č. 80/2023 Sb., o stanovení podmínek provádění agroenvironmentálně-klimatických opatření
- Nařízení vlády č. 81/2023 Sb., o stanovení podmínek provádění opatření ekologické zemědělství
- Nařízení vlády č. 83/2023 Sb., o stanovení podmínek poskytování přímých plateb zemědělcům

PŘEHLED POŽADAVKŮ

Dle § 16, odst. 1 nařízení vlády č. 73/2023 Sb.

Žadatel zajistí na jím užívaných dílech půdních bloků vedených v evidenci

- dodržení zákazu použití dusíkatých hnojivých látek v období zákazu hnojení podle § 6 nařízení vlády č. 262/2012 Sb., o stanovení zranitelných oblastí a akčním programu, ve znění pozdějších předpisů,
- dodržení zákazu pěstování kukuřice, bramboru, řepy cukrové, řepy krmné, bobu polního, sóji, slunečnice nebo čiroku na zemědělských pozemcích se sklonitostí převyšující 7 °, jejichž jakákoliv část se nachází ve vzdálenosti menší než 25 metrů od útvaru povrchových vod nebo od hranice ochranného pásma vodního zdroje I. stupně podle § 11 odst. 1 nařízení vlády č. 262/2012 Sb., ve znění pozdějších předpisů,



- dodržení zákazu používání na zemědělských pozemcích dusíkatých hnojivých látek na půdu zaplavenou, přesycenou vodou, promrzlou nebo pokrytou sněhem podle § 7 odst. 12 nařízení vlády č. 262/2012 Sb., ve znění pozdějších předpisů,
- rovnoměrné pokrytí pozemku při hnojení podle § 7 odst. 14 nařízení vlády č. 262/2012 Sb., ve znění pozdějších předpisů,
- dodržení zákazu použití dusíkatých hnojivých látek na zemědělských pozemcích s ornou půdou se sklonitostí převyšující 10 ° nebo na zemědělských pozemcích s trvalým travním porostem se sklonitostí převyšující 12 °, s výjimkou tuhých statkových hnojiv a tuhých organických hnojiv, v případě orné půdy bez porostu zapravených do 24 hodin po jejich použití podle § 11 odst. 2 nařízení vlády č. 262/2012 Sb., ve znění pozdějších předpisů
- použití přípravku na ochranu rostlin pro profesionální uživatele, který získal od registrovaného distributora, nebo u něhož je držitelem povolení podle § 49 odst. 1 věty druhé zákona č. 326/2004 Sb., o rostlinolékařské péči a o změně některých souvisejících zákonů, ve znění pozdějších předpisů.

Dle § 16, odst. 2 nařízení vlády č. 73/2023 Sb.

Žadatel zajistí podle § 46 odst. 2 zákona č. 326/2004 Sb., ve znění pozdějších předpisů, skladování pouze přípravku pro profesionální uživatele, který obdržel od registrovaného distributora, nebo u něhož je držitelem povolení.

Znění kontrolovaného minimálního požadavku podle § 16 odst. 1 písm. a)

Žadatel zajistí na jím užívaných dílech půdních bloků vedených v evidenci a) dodržení zákazu použití dusíkatých hnojivých látek v období zákazu hnojení podle § 6 nařízení vlády č. 262/2012 Sb., o stanovení zranitelných oblastí a akčním programem, ve znění pozdějších předpisů

KONTROLNÍ BODY POŽADAVKU:

- **Vizuální kontrola na místě v období zákazu hnojení**
- **Ověření dodržení zákazu použití dusíkatých hnojivých látek z evidence o hnojivech použitých na zemědělské půdě**
- **Případné doplňkové ověření dodržení zákazu použití dusíkatých hnojivých látek z knihy jízd a výkazu práce**



HODNOTÍCÍ TABULKA PORUŠENÍ POŽADAVKU

Minimální požadavek	Kritéria	Stupně kritérií	Hodnocení
Podle § 16 odst. 1 písm. a)	Rozsah	Malý	Nedodržení na ploše do 5 hektarů včetně, pro kterou platí období zákazu hnojení.
		Střední	Nedodržení na ploše od 5 do 10 hektarů včetně, pro kterou platí období zákazu hnojení.
		Velký	Nedodržení na ploše nad 10 hektarů, pro kterou platí období zákazu hnojení.
	Závažnost	Malá	Použití dusíkatých hnojivých látek do 20 kg N/hektar včetně.
		Střední	Použití dusíkatých hnojivých látek od 20 do 40 kg N/hektar včetně.
		Velká	Použití dusíkatých hnojivých látek nad 40 kg N/hektar.
	Trvalost	Odstranitelná	x
		Neodstranitelná	Neodstranitelné porušení.

Znění kontrolovaného minimálního požadavku podle § 16 odst. 1 písm. b)

Žadatel zajistí na jím užívaných dílech půdních bloků vedených v evidenci b) dodržení zákazu pěstování kukuřice, bramboru, řepy cukrové, řepy krmné, bobu polního, sóji, slunečnice nebo čiroku na zemědělských pozemcích se sklonitostí převyšující 7 °, jejichž jakákoliv část se nachází ve vzdálenosti menší než 25 metrů od útvaru povrchových vod nebo od hranice ochranného pásma vodního zdroje I. stupně podle § 11 odst. 1 nařízení vlády č. 262/2012 Sb., ve znění pozdějších předpisů

KONTROLNÍ BODY POŽADAVKU:



- **Vizuální ověření dodržení zákazu pěstování uvedených plodin v průběhu vegetačního období fyzické kontroly na místě**
- **Ověření dodržení zákazu pěstování uvedených plodin z evidence o hnojivech použitých na zemědělské půdě**
- **Případné doplňkové ověření pěstování uvedených plodin z knihy jízd a výkazu práce**

V rámci tohoto požadavku jsou kontrolovány DPB, které přímo sousedí, tj. přímo se dotýkají břehové čáry útvaru povrchových vod a PB, které jakoukoliv svou částí jsou od břehové čáry útvaru povrchových vod nebo od hranice ochranného pásma vodního zdroje I. stupně vzdáleny do 25 m. Výše uvedené se nevztahuje na svahy upravené terasováním.

Kontrola je zaměřena na dodržování zásad správné zemědělské praxe, kterými lze eliminovat negativní dopady eroze zemědělské půdy. Erozi lze předcházet správnými osevními postupy a vyšší pestrostí skladby pěstovaných plodin.

Pokud se plodiny s nízkou protierozní ochrannou funkcí, jako je kukuřice, brambory, řepa, bob setý, sója, slunečnice nebo čirok pěstují na svažitéch pozemcích (nad 7°) nacházejících se ve vzdálenosti menší než 25 m od útvaru povrchových vod nebo od hranice ochranného pásma vodního zdroje I. stupně, hrozí nejen nebezpečí eroze půdy, ale i znečištění vody.

HODNOTÍCÍ TABULKA PORUŠENÍ POŽADAVKU

Požadavek	Kritéria	Stupně kritérií	Hodnocení
Podle § 16 odst. 1 písm. b)	Rozsah	Malý	Nedodržení na ploše do 5 hektarů pozemků včetně se sklonem nad 7 °, které současně sousedí s útvarem povrchových vod nebo ochranným pásmem vodního zdroje I. stupně.
		Střední	Nedodržení na ploše od 5 hektarů do 10 hektarů pozemků včetně se sklonem nad 7 °, které současně sousedí s útvarem povrchových vod nebo ochranným pásmem vodního zdroje I. stupně.
		Velký	Nedodržení na ploše nad 10 hektarů pozemků se sklonem nad 7 °, které současně sousedí s útvarem povrchových vod nebo ochranným pásmem vodního zdroje I. stupně.



	Závažnost	Malá	Vyjmenované plodiny byly pěstovány na pozemcích se sklonem nad 7 °, které současně sousedí s útvary povrchových vod nebo ochranným pásmem vodního zdroje I. stupně, v délce do 25 metrů včetně.
		Střední	Vyjmenované plodiny byly pěstovány na pozemcích se sklonem nad 7 °, které současně sousedí s útvary povrchových vod nebo ochranným pásmem vodního zdroje I. stupně, v délce od 26 do 50 metrů včetně.
		Velká	Vyjmenované plodiny byly pěstovány na pozemcích se sklonem nad 7 °, které současně sousedí s útvary povrchových vod nebo ochranným pásmem vodního zdroje I. stupně, v délce nad 50 metrů.
Trvalost	Odstranitelná	x	
	Neodstranitelná		Neodstranitelné porušení.

Znění kontrolovaného minimálního požadavku podle § 16 odst. 1 písm. c)

Žadatel zajistí na jím užívaných dílech půdních bloků vedených v evidenci c) dodržení zákazu používání na zemědělských pozemcích dusíkatých hnojivých látek na půdu zaplavenou, přesycenou vodou, promrzlou nebo pokrytou sněhem podle § 7 odst. 12 nařízení vlády č. 262/2012 Sb., ve znění pozdějších předpisů

KONTROLNÍ BODY POŽADAVKU:

- **Ověření dodržení zákazu aplikace hnojiv v době nepříznivých klimatických podmínek v terénu pomocí exaktního měření teploty půdy v době aplikace hnojiva**
- **Ověření dodržení aplikace hnojiv v době nepříznivých klimatických podmínek z evidence o hnojivech použitých na zemědělské půdě**



- **Případné doplňkové ověření aplikace hnojiv v době nepříznivých klimatických podmínek z knihy jízd a výkazu práce**

Kontrola tohoto požadavku probíhá v terénu ve zranitelných oblastech a plnění je specifikováno na všechny dusíkaté hnojivé látky. Výjimkou jsou sklíditelné rostlinné zbytky a výkaly a moč zanechané hospodářskými zvířaty při pastvě nebo při jejich jiném pobytu na zemědělském pozemku.

Požadavek je kontrolován v době samotné aplikace hnojiva v závislosti na aktuálním stavu zemědělského pozemku. Posuzování požadavku je ověřováno v terénu pomocí exaktního měření teploty půdy půdními teploměry v době samotné aplikace hnojiva (popř. v době prováděné kontroly). Zjištěný stav bude současně porovnán s vedenou evidencí hnojiv, popř. s knihou jízd, výkazů práce s možným využitím záznamů nejbližších hydrometeorologických stanic.

HODNOTÍCÍ TABULKA PORUŠENÍ POŽADAVKU

Požadavek	Kritéria	Stupně kritérií	Hodnocení
Podle § 16 odst. 1 písm. c)	Rozsah	Malý	Nedodržení zákazu na ploše do 5 hektarů včetně.
		Střední	Nedodržení zákazu na ploše od 5 do 10 hektarů včetně.
		Velký	Nedodržení zákazu na ploše nad 10 hektarů
	Závažnost	Malá	Použití hnojivých látek do 20 kg N/hektar včetně.
		Střední	Použití hnojivých látek od 20 do 40 kg N/hektar včetně.
		Velká	Použití hnojivých látek nad 40 kg N/hektar.
	Trvalost	Odstranitelná	x
		Neodstranitelná	Neodstranitelné porušení.



Znění kontrolovaného minimálního požadavku podle § 16 odst. 1 písm. d)

Žadatel zajistí na jím užívaných dílech půdních bloků vedených v evidenci d) rovnoměrné pokrytí pozemku při hnojení podle § 7 odst. 14 nařízení vlády č. 262/2012 Sb., ve znění pozdějších předpisů,

KONTROLNÍ BODY POŽADAVKU:

- **Vizuální ověření rovnoměrného rozmístění hnojiva po celé ploše hnojeného pozemku anebo po jeho vymezené části během kontroly na místě**
- **V případě potřeby ověření dodržení podmínek z evidence o hnojivech použitých na zemědělské půdě**
- **Případné doplňkové ověření aplikace hnojiv z knihy jízd a výkazu práce**

Diferencované hnojení na základě údajů o vlastnostech půdy nebo stavu porostu splňuje podmínky rovnoměrného pokrytí pozemku podle § 9 odst. 2 písm. a) zákona o hnojivech. Podmínka rovnoměrného pokrytí pozemku je splněna i v případě hnojení podle zvláštních právních předpisů.

Za porušení není považováno záměrné nerovnoměrné hnojení způsobené dodržováním omezeného hnojení v okolí vod (ochranné nehnojené pásy) nebo při diferencovaném hnojení na základě údajů o vlastnostech půdy nebo stavu porostu.

Kontrola tohoto požadavku probíhá v terénu se zaměřením na existenci lagun po aplikaci kejdy, případně ploch vyschlých lagun nebo holých ploch v porostu očividně způsobených přesycením půdy kejdou, močůvkou atd., popř. průkazným způsobem doložitelná nesprávná aplikace hnoje, kompostu, kalu rozvozem na pozemek bez rozmetání, pouze s hrubým rozhrnováním hromad po části pozemku, nebo existence shluků minerálního hnojiva. Při podezření na porušení probíhá kontrola dat aplikace hnojiv podle evidence o hnojivech, knihy jízd, popř. výkazů práce.

Za rovnoměrné se považuje vyrovnané rozprostření hnojiva na ploše hnojeného půdního bloku. Zhodnocení rovnoměrnosti nebo nerovnoměrnosti použití hnojiva vždy závisí na posouzení inspektora v rámci fyzické kontroly na místě. Aktuální stav v terénu musí být vždy dokumentován (pomocí fotodokumentace). V žádném případě se však neposuzuje rovnoměrnost v řádu rozdílů jednotek procent. Za porušení se považují zásadní chyby v aplikaci, zejména je-li některá část pozemku zjevně hnojena výrazně více než ostatní.



HODNOTÍCÍ TABULKA PORUŠENÍ POŽADAVKU

Požadavek	Kritéria	Stupně kritérií	Hodnocení
Podle § 16 odst. 1 písm. d)	Rozsah	Malý	Nedodržení na ploše do 10 hektarů včetně.
		Střední	Nedodržení na ploše od 10 do 20 hektarů včetně.
		Velký	Nedodržení na ploše nad 20 hektarů.
	Závažnost	Malá	Při hnojení nebylo zajištěno rovnoměrné pokrytí pozemku.
		Střední	x
		Velká	x
	Trvalost	Odstranitelná	x
		Neodstranitelná	Neodstranitelné porušení.

Znění kontrolovaného minimálního požadavku podle § 16 odst. 1 písm. e)

Žadatel zajistí na jím užívaných dílech půdních bloků vedených v evidenci e) dodržení zákazu použití dusíkatých hnojivých látek na zemědělských pozemcích s ornou půdou se sklonitostí převyšující 10 ° nebo na zemědělských pozemcích s trvalým travním porostem se sklonitostí převyšující 12 °, s výjimkou tuhých statkových hnojiv a tuhých organických hnojiv, v případě orné půdy bez porostu zapravených do 24 hodin po jejich použití podle § 11 odst. 2 nařízení vlády č. 262/2012 Sb., ve znění pozdějších předpisů

KONTROLNÍ BODY POŽADAVKU:

- Vizuální prověření výskytu hnojiva na DPB na orné půdě se svažitostí nad 10 st. a na travních porostech se svažitostí nad 12 st.
- Ověření dodržení podmínek z evidence o hnojivech použitých na zemědělské půdě
- Případné doplňkové ověření aplikace hnojiv z knihy jízd a výkazu práce



Splnění požadavku prokazuje zemědělský podnikatel kontrolnímu orgánu prostřednictvím záznamů v evidenci o hnojivech použitých na zemědělské půdě. Kontrolní orgán provede kontrolu záznamů v předložené evidenci s výpisem obhospodařovaných pozemků s kulturou R s průměrnou sklonitostí převyšující 10° a s kulturou TTP s průměrnou sklonitostí převyšující 12° . Zákaz se nevztahuje na ponechané sklíditelné rostlinné zbytky.

HODNOTÍCÍ TABULKA PORUŠENÍ POŽADAVKU

Požadavek	Kritéria	Stupně kritérií	Hodnocení
Podle § 16 odst. I písm. e)	Rozsah	Malý	Nedodržení na ploše do 5 hektarů včetně.
		Střední	Nedodržení na ploše od 5 do 10 hektarů včetně.
		Velký	Nedodržení na ploše nad 10 hektarů.
	Závažnost	Malá	Použití do 20 kg N/hektar včetně
		Střední	Použití od 20 do 40 kg N/hektar včetně
		Velká	Použití nad 40 kg N/hektar.
	Trvalost	Odstranitelná	x
		Neodstranitelná	Neodstranitelné porušení.

Znění kontrolovaného minimálního požadavku podle § 16 odst. I písm. f)

Žadatel zajistí na jím užívaných dílech půdních bloků vedených v evidenci f) použití přípravku na ochranu rostlin pro profesionální uživatele, který získal od registrovaného distributora, nebo u něhož je držitelem povolení podle § 49 odst. I věty druhé zákona č. 326/2004 Sb., o rostlinolékařské péči a o změně některých souvisejících zákonů, ve znění pozdějších předpisů.

KONTROLNÍ BODY POŽADAVKU:

- **Kontrola dokladů o nákupu použitých POR**

Na obhospodařovaných DPB, kde budou žadatelem použity dle záznamů „POR pro profesionální uživatele“ (od 1. 4. 2023), budou vyžádány doklady o nákupu použitých POR



a ověřeno v „Registru distributorů POR“ na webu ÚKZÚZ, zda byl použitý „POR pro profesionální uživatele“ získán kontrolovanou osobou od registrovaného distributora POR nebo je kontrolovaná osoba držitelem povolení k souběžnému obchodu pro vlastní použití vydaného ÚKZÚZ (dle Registru POR, odkaz Vyhledávání v registru přípravků (eagri.cz). Zda se jedná o „POR pro profesionální uživatele“ lze dohledat na etiketě POR a také na webu ÚKZÚZ – Registr POR, kde je uvedena „Kategorie uživatelů“.

HODNOTÍCÍ TABULKA PORUŠENÍ POŽADAVKU

Požadavek	Kritéria	Stupně kritérií	Hodnocení
Podle § 16 odst. 1 písm. f)	Rozsah	Malý	Byl použit přípravek pro profesionální uživatele, který nebyl získán od registrovaného distributora, nebo u něhož nebyl držitelem povolení.
		Střední	x
		Velký	x
	Závažnost	Malá	Byl použit přípravek pro profesionální uživatele, který nebyl získán od registrovaného distributora, nebo u něhož nebyl držitelem povolení.
		Střední	x
		Velká	x
	Trvalost	Odstranitelná	x
		Neodstranitelná	Neodstranitelné porušení.

Znění kontrolovaného minimálního požadavku podle § 16 odst. 2

Žadatel zajistí podle § 46 odst. 2 zákona č. 326/2004 Sb., ve znění pozdějších předpisů, skladování pouze přípravku pro profesionální uživatele, který obdržel od registrovaného distributora, nebo u něhož je držitelem povolení.

KONTROLNÍ BODY POŽADAVKU:

- **Kontrola dokladů o nákupu skladovaných POR**



Kontrola tohoto požadavku bude provedena u POR, které budou v den kontroly ve skladu POR a zaměří se na „přípravky pro profesionální uživatele“.

Zda se jedná o „POR pro profesionální uživatele“ lze dohledat na etiketě POR a také na webu ÚKZÚZ – Registr POR, kde je uvedena „Kategorie uživatelů“.

U skladovaného POR pro profesionální uživatele bude provedena kontrola toho, zda byl POR nakoupen od registrovaného distributora, popř., zda se jedná o POR, který kontrolovaná osoba koupila v jiném členském státu Evropské unie na základě platného rozhodnutí o povolení k souběžnému obchodu pro vlastní použití. Seznam registrovaných distributorů POR lze dohledat na webu ÚKZÚZ – Přípravky na ochranu rostlin – Registrace distributorů POR – Registr distributorů POR

<http://eagri.cz/public/app/eagriapp/ro/Prehled/?POR=A>

HODNOTÍCÍ TABULKA PORUŠENÍ POŽADAVKU

Požadavek	Kritéria	Stupně kritérií	Hodnocení
Podle § 16 odst. 2	Rozsah	Malý	Ve skladu byl skladován přípravek pro profesionální uživatele, který nebyl získán od registrovaného distributora, nebo u něhož nebyl držitelem povolení.
		Střední	x
		Velký	x
	Závažnost	Malá	Ve skladu byl skladován přípravek pro profesionální uživatele, který nebyl získán od registrovaného distributora, nebo u něhož nebyl držitelem povolení.
		Střední	x
		Velká	x
	Trvalost	Odstranitelná	x
		Neodstranitelná	Neodstranitelné porušení.



STANOVENÍ MÍRY SNÍŽENÍ DOTACE

V případě porušení minimálních požadavků stanoví Fond míru snížení § 17 nařízení vlády ve výši 1, 3 nebo 5 %, dle tabulky „Převod hodnocení dle kritérií na procentní vyjádření hodnoty snížení“.

Pokud v témže kalendářním roce dojde k více než jednomu zjištěnému nedodržení minimálního požadavku, stanoví Fond míru snížení individuálně u každého nedodržení a výsledné procentní podíly sečte. Celkové snížení však nesmí překročit 5 % z celkové částky plateb podle článku 31 nebo 70 nařízení Evropského parlamentu a Rady 2021/2115.

PŘEVOD HODNOCENÍ DLE KRITÉRIÍ NA PROCENTNÍ VYJÁDŘENÍ HODNOTY SNÍŽENÍ

Rozsah	Závažnost	Trvalost	
		Odstranitelná	Neodstranitelná (trvalé porušení)
malý	malá	1	1
	střední	1	3
	velká	3	3
střední	malá	1	3
	střední	3	3
	velká	3	5
velký	malá	3	3
	střední	3	5
	velká	5	5



SANKČNÍ MECHANISMUS

OBEČNÉ PRINCIPY

- Procentická sankce se uplatní vždy jen vůči příslušné kultuře
 - Výjimka: sankce u zatravnění vůči standardní orné půdě
- Při porušení více podmínek v jedné zemědělské kultuře se uplatní nejvyšší procento snížení
- Při současném souběhu alespoň dvou níže uvedených snížení 50 % z důvodu nesplnění podmínek se platba na zemědělskou kulturu standardní orná půda neposkytne:
 - Zatravnění/zpětného zatravnění (zemědělská kultura trvalé travní porosty)
 - vyčlenění neproduktivních ploch
 - vyčlenění pásů podél vodních toků
- Přehled možné výše sankcí uplatněné při porušení podmínky v základní celofaremní ekoplatbě: předeclarace, 3 %, 5 %, 10 %, 50 %, 100 %
- Přehled možné výše sankcí uplatněné při porušení podmínky v prémiové celofaremní ekoplatbě (vyšší % sankcí oproti základní úrovni): 25 %, 50 %, 100 %
- Přehled možné výše sankcí uplatněné při porušení podmínky v rámci poskytnutí ekoplatby na podporu udržitelného hospodaření se živinami: 3 %, 50 %, 100 %



CELOFAREMNÍ EKOPLATBA – ZÁKLADNÍ ÚROVEŇ

ZEMĚDĚLSKÁ KULTURA T

Zemědělská kultura T		SANKCE					
Operace	Nezpůsobilá plocha § 12 odst. 7	Předeclarace	3 %	5 %	10 %	50 %	100 %
<ul style="list-style-type: none"> Evidence ode dne podání žádosti do 31/9; Obhospodařování; Pastva + likvidace nedopasků do 31/7; nebo Seč + odklizení biomasy nebo v termínu do 31/7; Ponechání nepokosů DPB 12+ na více než 15 % zjištěné plochy; 	Plocha, kde nebyla splněna podmínka operace	Předeclarace Plocha dílu půdního bloku nebo i jeho část se nezahrne do plochy zjištěné	neuplatní se	neuplatní se	neuplatní se	neuplatní se	neuplatní se



Zemědělská kultura T		SANKCE				
Operace	Nezpůsobilá plocha § 12 odst. 8	Předeclarace	3 %	5 %	10 %	50 %
<ul style="list-style-type: none"> Ponechání nepokosů do 15/8 na DPB s výměrou 12+ na méně než 3 % zjištěné plochy; 	Plocha, kde nebyla splněna podmínka operace; rozmezí 0-3 % výměry daného DPB do 15/8	neuplatní se	neuplatní se	neuplatní se	Vůči kultuře T	neuplatní se

Zemědělská kultura T		SANKCE				
Operace	Nezpůsobilá plocha § 23 odst. 6	Předeclarace	3 %	5 %	10 %	50 %



Povinnost zatravnění za náhradu v i mimo oblasti ECP/NATURA A PBC;	Plocha, kde nebyla splněna podmínka operace	Plocha dílu půdního bloku nebo i jeho část se nezahrne do plochy zjištěné	neuplatní se	neuplatní se	neuplatní se	neuplatní se
---	---	---	--------------	--------------	--------------	--------------

ZEMĚDĚLSKÁ KULTURA R

Zemědělská kultura R		SANKCE					
Operace	Nezpůsobilá plocha § 13 odst. 16	předeklarace	3 %	5 %	10 %	50 %	100 %
<ul style="list-style-type: none"> Evidence ode dne podání žádosti do 30/09; v případě, že se jedná o DPB, kde byl vyčleněn pás 	Plocha, kde nebyla splněna podmínka operace	Předeklarace Plocha dílu půdního bloku	neuplatní se	neuplatní se	neuplatní se	neuplatní se	neuplatní se



podél vody, pak platí podmínka evidence nejméně do 31/10.		nebo i jeho část se nezahrne do plochy zjištěné					
---	--	---	--	--	--	--	--

Zemědělská kultura R		SANKCE					
Operace	Nezpůsobilá plocha § 13 odst. 17 a) § 13 odst. 18 a)	předeklarace	3 %	5 %	10 %	50 %	100 %
Zajištění diverzifikace plodin dle velikosti výměry zemědělského závodu	Plocha, kde nebyla splněna podmínka operace; výpočet: minimální výměra další	neuplatní se	Vůči kultuře R Chybějící výměra plodiny	Vůči kultuře R Chybějící výměra plodiny	neuplatní se	neuplatní se	neuplatní se



	plodiny, která vznikne dopočítáním povinného vyčlenění % orné půdy		nepřesáhne 3 % dotčené plochy	přesáhne 3 % dotčené plochy			
--	--	--	-------------------------------	-----------------------------	--	--	--

Zemědělská kultura R		SANKCE					
Operace	Nezpůsobilá plocha § 13 odst. 17 b) § 13 odst. 18 b) § 13 odst. 19 a)	předeklarace	3 %	5 %	10 %	50 %	100 %



	§ 13 odst. 20 a) § 13 odst. 21 a) § 13 odst. 21 b)						
• Model OH	Plocha, kde nebyla splněna podmínka operace: Výpočet Provedení opatření na 30 % - 35 % plochy RUG žadatele, podle půdního druhu a současně zohlednění struktury plodin	neuplatní se	Vůči kultuře R Nezpracování výpočtu do 30/9 a její předložení Fondu při kontrole na místě, avšak předložení Fondu ve lhůtě 30	Vůči kultuře R Nesplnění požadavku hospodaření s organickou hmotou v přepočtu na hektary a výměra, na které nebyla podmínka splněna, činí nejvýše 15 % výměry půdy zjištěné (do výpočtu jsou	Vůči kultuře R Nesplnění požadavku hospodaření s organickou hmotou v přepočtu na hektary a výměra, na které nebyla podmínka splněna, činí více než 15 %, ale nejvýše 25 % výměry půdy zjištěné (do	Vůči kultuře R Nesplnění požadavku hospodaření s organickou hmotou v přepočtu na hektary a výměra, na které nebyla podmínka splněna, činí více než 25 %, ale nejvýše 50 % výměry půdy	Vůči kultuře R Nesplnění požadavku hospodaření s organickou hmotou v přepočtu na hektary a výměra, na které nebyla podmínka splněna,



			dnů ode dne provedení kontroly na místě.	zohledněny tyto parametry: <ul style="list-style-type: none"> • Výměra žadatele R + U + G • Druhy půdy • Vybrané plodiny uvedené v žádosti 	výpočtu jsou zohledněny tyto parametry: <ul style="list-style-type: none"> • Výměra žadatele R + U + G • Druhy půdy • Vybrané plodiny uvedené v žádosti 	zjištěné (do výpočtu jsou zohledněny tyto parametry: <ul style="list-style-type: none"> • Výměra žadatele R + U + G • Druhy půdy • Vybrané plodiny uvedené v žádosti 	činí více než 50 % výměry půdy zjištěné (do výpočtu jsou zohledněny tyto parametry: <ul style="list-style-type: none"> • Výměra žadatele R + U + G • Druhy půdy • Vybrané plodiny uvedené v žádosti
--	--	--	--	---	--	---	--



								Neprovede ní/ nepředlož e ní výpočtu Fondu do lhůty 30 dnů ode dne provedení kontroly na místě.
--	--	--	--	--	--	--	--	--

Zemědělská kultura R		SANKCE					
Operace	Nezpůsobilá plocha § 13 odst. 18 c) § 13 odst. 19 b) § 13 odst. 20 b)	předeklarace	3 %	5 %	10 %	50 %	100 %



	§ 13 odst. 21 c)						
<ul style="list-style-type: none"> • Vyčlenění ochranného pásu podél vody s dodržением parametrů (šíře pásu, vegetační pokryv ze stanovených plodin, bez aplikace hnojiv, upravených kalů, POR, údržba formou seče nebo mulčování ve stanovených termínech) 	Plocha, kde nebyla splněna podmínka operace	neuplatní se	neuplatní se	Vůči kultuře R Nesplnění nejvýše na 25 % počtu dotčených DPB	Vůči kultuře R Nesplnění na více než 25 % počtu dotčených DPB, ale méně než 80 % počtu dotčených DPB	Vůči kultuře R Nesplnění na více než 80 % počtu dotčených DPB	Vůči kultuře R Nesplnění na žádném dotčeném DPB



--	--	--	--	--	--	--	--

ZEMĚDĚLSKÁ KULTURA U

Zemědělská kultura U		SANKCE				
Operace	Nezpůsobilá plocha § 14 odst. 4	předeklarace	3 %	5 %	10 %	100 %
<ul style="list-style-type: none"> • Evidence ode dne podání žádosti do 15/08 • 	Plocha, kde nebyla splněna podmínka operace	Předeklarace Plocha dílu půdního bloku nebo i jeho část se nezahrne do plochy zjištěné	neuplatní se	neuplatní se	neuplatní se	neuplatní se



Zemědělská kultura U		SANKCE				
Operace	Nezpůsobilá plocha § 14 odst. 5 § 14 odst. 6 § 14 odst. 7	předeklarace	3 %	5 %	10 %	100 %
<ul style="list-style-type: none"> Vyčlenění a údržba nektarodárného úhoru (zajištění podmínek: od data podání žádosti bez aplikace hnojiv, kalů, POR; porost ze stanovených plodin, souvislý porost od 1/6 do 15/8 kalendářního roku; zákaz sklizně nebo pasení porostu od 1. února do 15. srpna. 	Plocha, kde nebyla splněna podmínka operace	neuplatní se	Vůči kultuře U Plocha, na níž nebyly splněny podmínky nejvýše na 5 % výměry se zemědělskou kulturou úhor.	Vůči kultuře U Plocha, na níž nebyly splněny podmínky na více než 5 % výměry se zemědělskou kulturou úhor, ale nejvýše na 10 % výměry této plochy.	Vůči kultuře U Plocha, na níž nebyly splněny podmínky na více než 10 % výměry se zemědělskou kulturou úhor.	neuplatní se



<ul style="list-style-type: none"> Vyčlenění a údržba zeleného úhoru (zajištění podmínek: od data podání žádosti bez aplikace hnojiv, kalů, POR, porost ze stanovených plodin, souvislý porost od 1/6 do 15/8 kalendářního roku a v tomto období nesmí být sklizen, spasen) Žadatel zajistí na zeleném úhoru nejpozději do 1. června roku podání žádosti souvislý porost ze stanovených plodin. Souvislý porost zůstane ponechán na pozemku nejméně do 15. srpna roku podání žádosti a plodiny nejsou v tomto období sklízeny nebo paseny. 	Plocha, kde nebyla splněna podmínka operace	neuplatní se	Vůči kultuře U Plocha, na níž nebyly splněny podmínky nejvýše na 5 % výměry se zemědělskou kulturou úhor.	Vůči kultuře U Plocha, na níž nebyly splněny podmínky na více než 5 % výměry se zemědělskou kulturou úhor, ale nejvýše na 10 % výměry této plochy.	Vůči kultuře U Plocha, na níž nebyly splněny podmínky na více než 10 % výměry se zemědělskou kulturou úhor.	neuplatní se
---	---	--------------	--	---	--	--------------

ZEMĚDĚLSKÁ KULTURA G

Zemědělská kultura G	SANKCE
----------------------	--------



Operace	Nezpůsobilá plocha § 15 odst. 5	Předeclarace	3 %	5 %	10 %	50 %	100 %
<ul style="list-style-type: none"> • Evidence ode dne podání žádosti do 31/8 (vč. zachování výměry G, případně převedení do T); • Obhospodařování; • Pastva + likvidace nedopasků do 31/7; nebo • Seč + odklizení biomasy nebo v termínu do 31/7; • Ponechání nepokosů DPB I2+ na více než 15 % zjištěné plochy; • Posečení nepokosů včetně odklizení biomasy nebo pastvu včetně 	Plocha, kde nebyla splněna podmínka operace	Předeclarace Plocha dílu půdního bloku nebo i jeho část se nezahrne do plochy zjištěné	neuplatní se	neuplatní se	neuplatní se	neuplatní se	neuplatní se



likvidace nedopasků do 31/10;							
-------------------------------	--	--	--	--	--	--	--

Zemědělská kultura G		SANKCE				
Operace	Nezpůsobilá plocha § 15 odst. 5	Předeclarace	3 %	5 %	10 %	50 %
<ul style="list-style-type: none"> Ponechání nepokosů do 15/8 na DPB s výměrou 12+ na méně než 3 % zjištěné plochy; 	Plocha, kde nebyla splněna podmínka operace; rozmezí 0-3 % výměry daného DPB do 15/8	neuplatní se	neuplatní se	neuplatní se	Vůči kultuře G	neuplatní se



ZEMĚDĚLSKÁ KULTURA S

Zemědělská kultura S		SANKCE				
Operace	Nezpůsobilá plocha § 16 odst. 3	předeklarace	3 %	5 %	10 %	100 %
<ul style="list-style-type: none"> • Evidence ode dne podání žádosti do 30/09; • Obhospodařování 	Plocha, kde nebyla splněna podmínka operace	Předeklarace Plocha dílu půdního bloku nebo i jeho část se nezahrne do plochy zjištěné	neuplatní se	neuplatní se	neuplatní se	neuplatní se

Zemědělská kultura S		SANKCE				
Operace	Nezpůsobilá plocha	předeklarace	3 %	5 %	10 %	100 %



	§ 16 odst. 4 § 16 odst. 5 a) § 16 odst. 6					
<ul style="list-style-type: none"> Zajištění 100 % pokryvnosti meziřadí a manipulačních prostor sadu (v období od 1/6 do 30/09 roku podání žádosti) 	Plocha, kde nebyla splněna podmínka operace (výjimka pro plnění podmínky: nově vysazený nebo dosazený sad a dosadba po dobu 3 let)	neuplatní se	neuplatní se	Vůči kultuře S Nesplnění nejvýše na 50 % počtu DPB	Vůči kultuře S Nesplnění na více než 50 % počtu DPB	Vůči kultuře S Pokryvnost nebyla zajištěna v žádném meziřadí a manipulačním prostoru

Zemědělská kultura S		SANKCE				
Operace	Nezpůsobilá plocha § 16 odst. 5 b)	předeklarace	3 %	5 %	10 %	100 %



<ul style="list-style-type: none"> Mechanická údržba meziřadí a manipulačních prostor sadu do 31/8; zákaz aplikace herbicidů v meziřadí a manipulačních prostorech sadu 	Plocha, kde nebyla splněna podmínka operace (výjimky pro plnění podmínky: nově vysazený nebo dosazený sad po dobu 3 let a fytosanitární opatření na základě potvrzení ÚKZÚZ)	neuplatní se	neuplatní se	neuplatní se	Vůči kultuře S <ul style="list-style-type: none"> Neprovedení mechanické údržby meziřadí a manipulačních prostor sadu; porušení zákazu aplikace herbicidů 	neuplatní se
---	--	--------------	--------------	--------------	--	--------------

Zemědělská kultura S		SANKCE				
Operace	Nezpůsobilá plocha § 16 odst. 5 b)	předeklarace	3 %	5 %	10 %	100 %
<ul style="list-style-type: none"> Max. 4 aplikace herbicidů v příkmenném pásu sadu 	Plocha, kde nebyla splněna podmínka operace	neuplatní se	neuplatní se	neuplatní se	Vůči kultuře S Překročení limitu	neuplatní se



ZEMĚDĚLSKÁ KULTURA V

Zemědělská kultura V		SANKCE				
Operace	Nezpůsobilá plocha § 17 odst. 3	předeklarace	3 %	5 %	10 %	100 %
<ul style="list-style-type: none"> • Evidence ode dne podání žádosti do 30/09; • Obhospodařování 	Plocha, kde nebyla splněna podmínka operace	Předeklarace Plocha dílu půdního bloku nebo i jeho část se nezahrne do plochy zjištěné	neuplatní se	neuplatní se	neuplatní se	neuplatní se



Zemědělská kultura V		SANKCE				
Operace	Nezpůsobilá plocha § 17 odst. 4 § 17 odst. 5 a) § 17 odst. 6	předeklarace	3 %	5 %	10 %	100 %
<ul style="list-style-type: none"> Zajištění 50 % pokryvnosti meziřadí a manipulačních prostor vinice s výjimkou nově vysazené nebo dosazené vinice po dobu tří let; v případě vinice o počtu meziřadí menším než dva žadatel zajistí pokryvnost jediného meziřadí. 	Plocha, kde nebyla splněna podmínka operace (výjimka pro plnění podmínky: vinice mladší 3 let)	neuplatní se	neuplatní se	Vůči kultuře V Nesplnění nejvýše na 25 % počtu DPB	Vůči kultuře V Nesplnění na více než 25 % počtu DPB	Vůči kultuře V Pokryvnost nebyla zajištěna v žádném meziřadí a manipulačním prostoru



Zemědělská kultura V		SANKCE				
Operace	Nezpůsobilá plocha § 17 odst. 5 b)	předeklarace	3 %	5 %	10 %	100 %
<ul style="list-style-type: none"> • Mechanická údržba meziřadí a manipulačních prostor vinice do 31/8; • zákaz aplikace herbicidů v meziřadí a manipulačních prostorech vinice 	Plocha, kde nebyla splněna podmínka operace (výjimky pro plnění podmínky: postup podle mimořádných rostlinolékařských opatření)	neuplatní se	neuplatní se	neuplatní se	Vůči kultuře V <ul style="list-style-type: none"> • Neprovedení mechanické údržby meziřadí a manipulačních prostor sadu; • porušení zákazu aplikace herbicidů 	neuplatní se



Zemědělská kultura V		SANKCE				
Operace	Nezpůsobilá plocha § 17 odst. 5 b)	předeklarace	3 %	5 %	10 %	100 %
• Max. 4 aplikace herbicidů v příkmeném pásu vinice	Plocha, kde nebyla splněna podmínka operace	neuplatní se	neuplatní se	neuplatní se	Vůči kultuře V Překročení limitu	neuplatní se

ZEMĚDĚLSKÁ KULTURA C

Zemědělská kultura C		SANKCE					
Operace	Nezpůsobilá plocha § 18 odst. 5	předeklarace	3 %	5 %	10 %	50 %	100 %
• Evidence ode dne podání žádosti do 30/09;	Plocha, kde nebyla splněna	Předeklarace	neuplatní se	neuplatní se	neuplatní se	neuplatní se	neuplatní se



• Obhospodařování	podmínka operace	Plocha dílu půdního bloku nebo i jeho část se nezahrne do plochy zjištěné					
--------------------------	------------------	--	--	--	--	--	--

Zemědělská kultura C		SANKCE					
Operace	Nezpůsobilá plocha	předeclarace	3 %	5 %	10 %	50 %	100 %
	§ 18 odst. 6 § 18 odst. 7 § 18 odst. 8 § 18 odst. 10						
• Model OH pro trvalou kulturu C	Plocha, kde nebyla splněna podmínka operace:	neuplatní se	Vůči kultuře C Neprovedení výpočtu do	Vůči kultuře C	Vůči kultuře C	neuplatní se	Vůči kultuře C Neprovedení/nepředložení výpočtu Fondu do lhůty 30



	hospodaření s organickou hmotou; provedení výpočtu		30/9 (nebylo předloženo Fondu při kontrole na místě), avšak předložení Fondu ve lhůtě 30 dnů ode dne provedení kontroly na místě.	Nesplnění nejvýše na 15 % celkové výměry C	Nesplnění na více než 15 % celkové výměry C		dnů ode dne provedení kontroly na místě.
--	--	--	--	---	--	--	---

Zemědělská kultura C		SANKCE					
Operace	Nezpůsobilá plocha	předeclarace	3 %	5 %	10 %	50 %	100 %
	§ 18 odst. 6						
<ul style="list-style-type: none"> Provedení mechanické údržby meziřadí a 	Plocha, kde nebyla splněna podmínka operace	neuplatní se	neuplatní se	neuplatní se	neuplatní se	Vůči kultuře C	neuplatní se



manipulačního prostoru • Zákaz aplikace herbicidů v meziřadí a manipulačních prostorách chmelnice						• Neprovedení mechanické údržby meziřadí a manipulačních prostor chmelnice; • porušení zákazu aplikace herbicidů	
---	--	--	--	--	--	---	--

ZEMĚDĚLSKÁ KULTURA J

Zemědělská kultura J – krajinotvorný sad		SANKCE					
Operace	Nezpůsobilá plocha § 19 odst. 3	předeklarace	3 %	5 %	10 %	50 %	100 %
• Evidence ode dne podání žádosti do 30/09;	Plocha, kde nebyla splněna podmínka operace	Předeklarace	neuplatní se	neuplatní se	neuplatní se	neuplatní se	neuplatní se



• Obhospodařování		Plocha dílu půdního bloku nebo i jeho část se nezahrne do plochy zjištěné					
--------------------------	--	--	--	--	--	--	--

Zemědělská kultura J – krajinnotvorný sad		SANKCE					
Operace	Nezpůsobilá plocha § 19 odst. 4 § 19 odst. 5 § 19 odst. 6 § 19 odst. 7 § 19 odst. 8	předeclarace	3 %	5 %	10 %	50 %	100 %
• Zajištění 100 % pokryvnosti celé plochy krajinnotvorného	Plocha, kde nebyla splněna podmínka operace (s výjimkou	Vůči kultuře J	Vůči kultuře J	Vůči kultuře J	Vůči kultuře J	Vůči kultuře J	Souběh 2x 50 % sankce za kulturu J:



sadu, s výjimkou nově vysazeného nebo dosazeného krajinnotvorného sadu po dobu tří let	pro plnění podmínky nově vysazeného nebo dosazeného krajinnotvorného sadu po dobu tří let	neuplatní se	Nesplnění nejvýše na 10 % počtu DPB	Nesplnění na více než 10 %, ale nejvýše na 30 % počtu DPB	Nesplnění na více než 30 %, ale nejvýše na 50 % počtu DPB	Nesplnění na více než 50 % počtu DPB	<ul style="list-style-type: none"> • Nesplnění na více než 50 % počtu DPB • Neprovedení mechanické údržby do 31/8 • Porušení zákazu aplikace herbicidů
--	---	--------------	--	--	--	---	--

Zemědělská kultura J – krajinnotvorný sad		SANKCE					
Operace	Nezpůsobilá plocha	předeklarace	3 %	5 %	10 %	50 %	100 %



	§ 19 odst. 7 § 19 odst. 8						
<ul style="list-style-type: none"> • Mechanická úprava celé plochy krajinnotvorného sadu do 31/8 roku podání žádosti, pokud není pro daný díl půdního bloku stanoveno jinak agroenvironmentálně-klimatickým opatřením podle nařízení vlády upravujícího agroenvironmentálně-klimatická opatření. • Zákaz aplikace herbicidů na celé ploše krajinnotvorného sadu, 	<p>Plocha, kde byly použity herbicidy, s výjimkou bodové aplikace herbicidů u nově dosazovaných stromů nejvýše po dobu tří let po výsadbě a dále s výjimkou postupu podle mimořádných rostlinolékařských opatření.</p>	neuplatní se	neuplatní se	neuplatní se	neuplatní se	<p>Vůči kultuře J</p> <ul style="list-style-type: none"> • Neprovedení mechanické úpravy celé plochy krajinnotvorného sadu do 31/8 roku podání žádosti, • porušení zákazu aplikace herbicidů 	<p>Souběh 2x 50 % sankce za kulturu J:</p> <ul style="list-style-type: none"> • Nesplnění na více než 50 % počtu DPB • Neprovedení mechanické údržby do 31/8 • Porušení zákazu aplikace herbicidů



s výjimkou bodové aplikace herbicidů u nově dosazovaných stromů nejvýše po dobu tří let po výsadbě a dále s výjimkou postupu podle mimořádných rostlinolékařských opatření.							
---	--	--	--	--	--	--	--

ZEMĚDĚLSKÁ KULTURA P

Zemědělská kultura P		SANKCE				
Operace	Nezpůsobilá plocha § 20 odst. 5	předeclarace	3 %	5 %	10 %	50 %



<ul style="list-style-type: none"> • Evidence ode dne podání žádosti do 30/09; • Obhospodařování 	Plocha, kde nebyla splněna podmínka operace	Předeklarace Plocha dílu půdního bloku nebo i jeho část se nezahrne do plochy zjištěné	neuplatní se	neuplatní se	neuplatní se	neuplatní se
--	---	---	--------------	--------------	--------------	--------------

Zemědělská kultura P		SANKCE				
Operace	Nezpůsobilá plocha § 20 odst. 6 § 20 odst. 7 § 20 odst. 8 § 20 odst. 9	předeklarace	3 %	5 %	10 %	50 %



<ul style="list-style-type: none"> Model OH pro trvalou kulturu P; týká se žadatele, jehož výměra ke dni podání žádosti v evidenci využití půdy jako druh zemědělské kultury plocha s víceletými produkčními plodinami přesáhne 30 hektarů; (hospodaří s organickou hmotou v hospodářském roce na nejméně 30 % výměry ploch s víceletými produkčními plodinami, které se na ploše nacházejí prvním rokem) 	Plocha, kde nebyla splněna podmínka operace; výpočet	neuplatní se	Vůči kultuře P Neprovedení výpočtu do 30/9, avšak předložení Fondu ve lhůtě 30 dnů ode dne provedení kontroly na místě.	Vůči kultuře P Nesplnění nejvýše na 15 % výměry nově založené plochy s víceletými produkčními plodinami	Vůči kultuře P Nesplnění na více než 15 % výměry nově založené plochy s víceletými produkčními plodinami	Vůči kultuře P Neprovedení/nepředložení výpočtu Fondu do lhůty 30 dnů ode dne provedení kontroly na místě.
---	--	--------------	--	--	---	---



<ul style="list-style-type: none"> Zpracování výpočtu pro vyhodnocení hospodaření s organickou hmotou 						
---	--	--	--	--	--	--

ZEMĚDĚLSKÁ KULTURA D

Zemědělská kultura D		SANKCE					
Operace	Nezpůsobilá plocha	předeklarace	3 %	5 %	10 %	50 %	100 %
	§ 21 odst. 3						
<ul style="list-style-type: none"> Evidence ode dne podání žádosti do 30/09; Obhospodařování; založení pouze z druhů rychle rostoucích dřevin a 	Plocha, kde nebyla splněna podmínka operace	Předeklarace Plocha dílu půdního bloku nebo i jeho část se	neuplatní se	neuplatní se	neuplatní se	neuplatní se	neuplatní se



jejich kříženců pěstovaných ve výmladkových plantážích v České republice uvedených v příloze č. 2 k nařízení PP , splňující maximální délku sklizňového cyklu podle této přílohy		nezahrne do plochy zjištěné					
---	--	--	--	--	--	--	--

Zemědělská kultura D		SANKCE					
Operace	Nezpůsobilá plocha § 21 odst. 4 § 21 odst. 5 § 21 odst. 6 § 21 odst. 7	předeklarace	3 %	5 %	10 %	50 %	100 %



<ul style="list-style-type: none"> zajištění pokryvu manipulačního prostoru plantáže travním porostem 	<p>Plocha, kde nebyla splněna podmínka</p>	<p>neuplatní se</p>	<p>Vůči kultuře D</p> <p>Nesplnění nejvýše na 10 % počtu DPB</p>	<p>neuplatní se</p>	<p>Vůči kultuře D</p> <p>Nesplnění na více než 10 %, ale nejvýše na 50 % počtu DPB</p>	<p>Vůči kultuře D</p> <p>Nesplnění na více než 50 % počtu DPB</p>	<p>Vůči kultuře D</p> <p>I. <u>Souběh 2x 50 %</u> sankce za kulturu D:</p> <ul style="list-style-type: none"> Nesplnění na více než 50 % počtu DPB Porušení zákazu aplikace hnojiv, upravených kalů a přípravků na ochranu rostlin v kontrolním období na celé výměře plantáže
---	--	---------------------	--	---------------------	--	---	--



								<p>Nebo porušení této jednotlivé podmínky:</p> <p>II. Provedení obmýcí dřívě než za tři roky od výsadby</p>
--	--	--	--	--	--	--	--	---

Zemědělská kultura D		SANKCE						
Operace	Nezpůsobilá plocha	předeclarace	3 %	5 %	10 %	50 %	100 %	
	§ 21 odst. 6 § 21 odst. 7							
<ul style="list-style-type: none"> • Zákaz aplikace hnojiv, upravených kalů a přípravků na ochranu rostlin 	Plocha, kde nebyla splněna podmínka operace	neuplatní se	neuplatní se	neuplatní se	neuplatní se	Vůči kultuře D	Vůči kultuře D	



						<p>Porušení zákazu aplikace hnojiv, upravených kalů a přípravků na ochranu rostlin</p>	<p>I. <u>Souběh</u> <u>2x 50 %</u> sankce za kulturu D:</p> <ul style="list-style-type: none"> • Nesplnění na více než 50 % počtu DPB • Porušení zákazu aplikace hnojiv, upravených kalů a přípravků na ochranu rostlin v kontrolním období na celé výměře plantáže
--	--	--	--	--	--	---	--



							II.
--	--	--	--	--	--	--	-----

Zemědělská kultura D		SANKCE					
Operace	Nezpůsobilá plocha	předeclarace	3 %	5 %	10 %	50 %	100 %
	§ 21 odst. 3)						
<ul style="list-style-type: none"> Provedení obmýetí nejdříve za 3 roky od výsadby nebo předcházejícího obmýetí 	Plocha, kde nebyla splněna podmínka	Vůči kultuře D Provedení obmýetí dříve než za tři roky od výsadby	neuplatní se	neuplatní se	neuplatní se	neuplatní se	neuplatní se



ZEMĚDĚLSKÁ KULTURA K

Zemědělská kultura K		SANKCE				
Operace	Nezpůsobilá plocha	předeklarace	3 %	5 %	10 %	50 %
	§ 22 odst. 3					
<ul style="list-style-type: none"> • Evidence ode dne podání žádosti do 31/8; • Obhospodařování 	Plocha, kde nebyla splněna podmínka operace	Předeklarace Plocha dílu půdního bloku nebo i jeho část se nezahrne do plochy zjištěné	neuplatní se	neuplatní se	neuplatní se	neuplatní se

Zemědělská kultura K		SANKCE				
Operace	Nezpůsobilá plocha	předeklarace	3 %	5 %	10 %	50 %



	§ 22 odst. 4 § 22 odst. 5 § 22 odst. 6					
• Mechanická údržba meziřadí školky do 31/8 roku podání žádosti	Plocha, kde nebyla splněna podmínka operace	neuplatní se	Vůči kultuře K Nesplnění nejvýše na 10 % počtu DPB	neuplatní se	Vůči kultuře K Nesplnění na více než 10 %, ale nejvýše na počtu DPB	Vůči kultuře K Nesplnění na více než 50 % počtu DPB

Zemědělská kultura K		SANKCE				
Operace	Nezpůsobilá plocha	předeklarace	3 %	5 %	10 %	50 %
• Max. 4 aplikace herbicidů v meziřadí školky	Plocha, kde nebyla splněna podmínka operace	neuplatní se	neuplatní se	neuplatní se	neuplatní se	Vůči kultuře K



						Překročení limitu
--	--	--	--	--	--	------------------------------

NEPRODUKČNÍ PLOCHY R + U + G

NEPRODUKČNÍ PLOCHY R+U+G		SANKCE				
		Snížení vůči zemědělské kultuře R				
Operace	Nezpůsobilá plocha	3 %	5 %	10 %	50 %	100 %
	§ 13 odst. 18 d) § 13 odst. 19 c) § 13 odst. 20 c) § 13 odst. 22					



<p>I. Varianta *)</p> <p>Vyčlenění 5 % výměry orné půdy zemědělského závodu ve prospěch neproduktivních ploch, které jsou tvořeny:</p> <ul style="list-style-type: none"> • Plochami ochranných pásů včetně pásů podle standardu DZES 8 nebo • Úhorů • Krajinných prvků • Kombinace těchto prvků. <p>*) Pro rok 2025 platí, že pro splnění podílu neproduktivních ploch je vyčleněno 5 % výměry orné půdy zemědělského závodu.</p> <p>Možnosti plnění:</p> <ul style="list-style-type: none"> • úhory (pro ekoplatbu pouze nektarodárný nebo zelený) • krajinné prvky • ochranné pásy (pás kolem krajinného prvku, ozeleněný 	<p>Plocha, kde nebyla splněna podmínka operace</p>	<p>neuplatní se</p>	<p>Vůči zemědělské kultuře R</p> <p>Vyčleněno více než 80 % povinné výměry</p>	<p>Vůči zemědělské kultuře R</p> <p>Vyčleněno více než 40 %, ale nejvýše 80 % povinné výměry</p>	<p>Vůči zemědělské kultuře R</p> <p>Vyčleněno nejvýše 40 % povinné výměry</p>	<p>Vůči zemědělské kultuře R</p> <p>Souběh alespoň dvou 50 % snížení:</p> <ul style="list-style-type: none"> • Nesplnění povinnosti vyčlenění ochranného pásu podél vody s příslušnými parametry na nejméně 80 % počtu dotčených DPB (šíře pásu, vegetační pokryv ze stanovených plodin, bez aplikace hnojiv,
---	--	---------------------	--	--	---	---



<p>kolejový řádek, souvrat, pás podél vody základní/prémiový, pás založený půdoochrannými technologiemi podle standardu DZES 5, pás založený podle standardu DZES 7B, pás založený pro opatření agrolesnictví)</p> <ul style="list-style-type: none"> • meziplodiny (max. 60 % podíl) • dusík vázající plodiny • závazky spadající pod agroenvironmentální opatření (biopás – nektarodárný, krmný, kombinovaný, plocha k ochraně čejky chocholaté, druhově bohaté pokrytí orné půdy). 						<p>upravených kalů, POR, údržba formou seče nebo mulčování ve stanovených termínech)</p> <ul style="list-style-type: none"> • Vyčleněno nejvýše 40 % povinné výměry orné půdy zemědělského závodu ve prospěch neprodukcčních ploch
--	--	--	--	--	--	--



CELOFAREMNÍ EKOPLATBA – PRÉMIOVÁ ÚROVEŇ

Snížení nebo neposkytnutí prémiové celofaremní ekoplatby – přehled operací		SANKCE snížení prémiové celofaremní ekoplatby		
Operace	Nezpůsobitelná plocha § 24 odst. 6 § 24 odst. 7 § 24 odst. 8	25 %	50 %	100 %
<ul style="list-style-type: none"> • Vyčlenění ochranného pásu podél vody typu prémiový s dodržáním parametrů (šíře pásu, vegetační pokryv ze stanovených plodin, bez aplikace hnojiv, upravených kalů, POR, údržba formou seče nebo 	Plocha, kde nebyla splněna podmínka operace	Snížení prémiové celofaremní ekoplatby	Snížení prémiové celofaremní ekoplatby	Neposkytnutí prémiové celofaremní ekoplatby Nesplnění na více než 50 % počtu dotčených DPB



mulčování ve stanovených termínech)		Nesplnění na méně než 25 % počtu dotčených DPB	Nesplnění na více než 25 % počtu dotčených DPB, ale nejvýše na 50 % počtu dotčených DPB	
<ul style="list-style-type: none"> • Vyčlenění 7 % neprodukčních ploch z výměry zemědělské kultury standardní orná půda, travní porost nebo úhor subjektu se stanovenými parametry; z toho superprémiových ploch musí být minimálně 2 %: ✓ liniové nektarodárné úhory (minimálně 50 m od sebe vzdálené), ✓ krajinné prvky ✓ ochranné pásy s výjimkou pásů podél vody (např. protierozní pás, souvrat, biopás a další), které splní specifické podmínky pro prémiový stupeň celofaremní ekoplátby (specifickými parametry jsou např. osetí směsí 	Plocha, kde nebyla splněna podmínka operace	Vyčleněno více než 80 % povinné výměry	Vyčleněno více než 40 %, ale méně než 80 % povinné výměry	Vyčleněno na nejvýše 40 % povinné výměry



nebo přítomnost porostu od 1.6. do 31.8).				
---	--	--	--	--

Snížení nebo neposkytnutí prémiové celofaremní ekoplatby – přehled operací		SANKCE snížení prémiové celofaremní ekoplatby		
Operace	Nezpůsobilá plocha § 25 odst. 1 § 25 odst. 2 § 25 odst. 3	25 %	50 %	100 %



<ul style="list-style-type: none"> • Dodržování základního stupně ekoplatby 		<p>Zjištěno:</p> <ul style="list-style-type: none"> • nejvýše 3 jednotlivá snížení základní celofaremní ekoplatby v rozsahu 3 % • nejvýše 2 jednotlivá snížení základní celofaremní ekoplatby v rozsahu 5 % • nejvýše 1 snížení základní celofaremní ekoplatby v maximálním rozsahu 10 % 	<p>Zjištěno:</p> <ul style="list-style-type: none"> • více než 3 jednotlivá snížení, • více než 2 jednotlivá snížení základní celofaremní ekoplatby v rozsahu 5 %, • více než 1 snížení základní celofaremní ekoplatby v rozsahu 10 % 	<p>Zjištěno:</p> <p>Souběh více než 3 jednotlivá snížení základní celofaremní ekoplatby v rozsahu 50 %</p>
--	--	--	---	---



V této metodice jsou zahrnuta a srozumitelně vyložena ustanovení závazné právní normy pro poskytování dotací. Právní nárok lze proto odvozovat pouze z této právní normy a dalších předpisů, a nikoliv z textu této metodiky. Text metodiky není právně závazný.

