



Jednotná žádost 2024

(seminář k příjmu Jednotné žádosti)

Bruntál 2.4.2024

Otice 3.4.2024

Frýdek-Místek 4.4.2024

Palačov 5.4.2024



**Financováno
Evropskou unií**

STRATEGICKÝ PLÁN SZP



KFI STÁTNÍ SÍŤ PRO VĚDEU

Co je a co není cílem semináře

- **Cílem je**
 - poskytnout aktuální informace k nastavení dotační politiky (změny pro rok 2024)
 - přiblížit podmínky jednotlivých deklarácí na jednotné žádosti
 - podat přehled o úpravách podmíněnosti v roce 2024 (DZES)
 - zvýšit úroveň připravenosti žadatelů na podání jednotné žádosti
 - informovat o povinnostech před i po podání jednotné žádosti
- **Cílem není**
 - informovat žadatele o všech dotačních podmínkách jednotlivých dotačních titulů
 - popisovat detailní metodický návod pro provádění jednotlivých kroků souvisejících s přípravou a podáním jednotné žádosti a plněním požadavků jednotlivých dotačních titulů

Registrace krmivářských podniků

- Registrace krmivářských podniků
 - žádost o registraci v prvovýrobě a příloha R3

ŽÁDOST¹⁾

o schválení provozu

o registraci provozu

¹⁾ Podle § 4 a 5 Zákona č. 91/1996 Sb., o krmivech, ve znění pozdějších předpisů

Příjemce: Ústřední kontrolní a zkušební ústav zemědělský
Sekce zemědělských vstupů
Oddělení krmiv
Za Opravnou 4, 150 06 Praha

ÚDAJE O PROVOZU

Příloha k žádosti o registraci provozu - R3

1. Typ ekonomického subjektu

Fyzická osoba: Fyzická osoba - podnikatel:

2. Základní údaje o provozovateli krmivářského podniku

a) Fyzická osoba:

Jméno (jména):

Příjmení:

Název firmy:

Adresa trvalého pobytu:

Adresa určená pro doručování:

IČ: **Datum narození:**

Rodné číslo:

telefon: **fax:**

e-mail:

Druh činnosti: Prvovýroba

Název a adresa provozu (včetně PSČ)	Registrační číslo provozu ¹	Druh činnosti					Chov zvířat určených k produkci potravín
		Prvovýroba krmných produktů ²	Skladování krmiv	Doprava krmiv	Zpracování krmiv ³	Výroba krmných směsí ⁴	
		<input type="checkbox"/>	<input type="checkbox"/>	<input type="checkbox"/>	<input type="checkbox"/>	<input type="checkbox"/>	<input type="checkbox"/>
		<input type="checkbox"/>	<input type="checkbox"/>	<input type="checkbox"/>	<input type="checkbox"/>	<input type="checkbox"/>	<input type="checkbox"/>
		<input type="checkbox"/>	<input type="checkbox"/>	<input type="checkbox"/>	<input type="checkbox"/>	<input type="checkbox"/>	<input type="checkbox"/>
		<input type="checkbox"/>	<input type="checkbox"/>	<input type="checkbox"/>	<input type="checkbox"/>	<input type="checkbox"/>	<input type="checkbox"/>
		<input type="checkbox"/>	<input type="checkbox"/>	<input type="checkbox"/>	<input type="checkbox"/>	<input type="checkbox"/>	<input type="checkbox"/>
		<input type="checkbox"/>	<input type="checkbox"/>	<input type="checkbox"/>	<input type="checkbox"/>	<input type="checkbox"/>	<input type="checkbox"/>
		<input type="checkbox"/>	<input type="checkbox"/>	<input type="checkbox"/>	<input type="checkbox"/>	<input type="checkbox"/>	<input type="checkbox"/>
		<input type="checkbox"/>	<input type="checkbox"/>	<input type="checkbox"/>	<input type="checkbox"/>	<input type="checkbox"/>	<input type="checkbox"/>

Prvovýrobce, který vyrábí krmné směsi pro vlastní hospodářství⁴⁾, dále uvede:

a) Druhy zvířat určené k produkci potravin, pro které je krmivo vyráběno

všechny druhy ryby

mimo přežvýkavce prasata

přežvýkavci drůbež

b) Krmné suroviny živočišného původu používané při vlastní výrobě krmných směsí

rybí moučka vepřová moučka (včetně krevní)

hmyzí moučka drůbeží moučka (včetně krevní)

di- a trifosforečnan vápenatý krevní výrobky

c) Použitá technologie výroby krmných směsí

Vlastní výrobní zařízení / míchárna krmiv /

Pronajaté výrobní zařízení / mobilní výroba /

Podpis žadatele :

Registrace krmivářských podniků

- Registrace krmivářských podniků
 - registr krmivářských podniků



Úřední desky Pro média Právní předpisy Veřejné zakázky E-podatelna Kontakty Česky English

eAGRI **Registr krmivářských provozů**

Hledej Podrobné hledání ▶

Přihlásit se: [Přes jméno a heslo](#) | [Přes datovou schránku](#) | [Jak na registraci](#)

Výpis z registru krmiv - subjekty a jejich provozy

Vyhledat


[Pokročilé vyhledávání](#)
[Nápověda](#)

←	Areály	Prac. zákresy	Včely v okolí	Dotace	Množitelské porosty	Provozovny	EVP	→
Seznam								
	Reg. číslo	Název	KU	Zdroj	Obor			
🔍	51084	Němetice		KRM	Evidovaný	A		

- povinnosti provozovatele KP
- podmíněnost PPH 5

Aktualizace evidence půdy

- **Aktualizace evidence půdy**
 - povinnost daná zákonem č. 252/1997 Sb., o zemědělství (§ 3g evidence půdy)
 - význam aktualizace pro přípravu předtisku JŽ a jednotlivých deklarací a plnění požadavků dotačních titulů a podmínek
 - důvody k aktualizaci
 - změna průběhu hranic DPB
 - změna způsobilosti plochy DPB
 - změna kultury DPB
 - změna uživatele DPB
 - ukončení užívání DPB
 - vznik nového DPB
 - aktualizace do 15 dnů ode dne, kdy změna nastala
 - možnost ELOU



**ZÁVAZNÝ METODICKÝ POSTUP
K AKTUALIZACI EVIDENCE PŮDY
A EKOLOGICKY VÝZNAMNÝCH PRVKŮ**
podle zákona č. 252/1997 Sb., o zemědělství, ve znění pozdějších předpisů

Název dokumentu	Závný metodický postup k aktualizaci evidence půdy a ekologicky významných prvků podle zákona č. 252/1997 Sb., o zemědělství, ve znění pozdějších předpisů
Číslo jednací	48748/2015-MZE-13323
Počet stran	116
Verze	1.8
Stupeň důvěrnosti	veřejné
Platnost od	1. 1. 2015

	Jméno a Příjmení	Datum	Podpis
Schválí	Ing. Martin Havlíček		
Odsouhlasil	Ing. Lenka Typoltová		
Zpracoval	Mgr. et Mgr. Tereza Gimunová a spol.		

Závný metodický postup k aktualizaci EP a EVP | verze 1.8
Strana 1 z 116

Aktualizace evidence půdy

- **Součásti evidence využití půdy**
 - evidence půdy (půdní bloky a díly půdních bloků)
 - evidence ekologicky významných prvků
 - evidence určených k chovu evidovaných zvířat („evidence objektů“)



Kultury v evidenci půdy





• Kultury v LPIS

- NV č. 307/2014 Sb., o stanovení podrobností evidence využití půdy podle uživatelských vztahů, stanovuje
 - druhy kultur a jejich popis
 - požadavek na údržbu
- na DPB s určitou kulturou se vztahují další požadavky, při zařazení do dotačního titulu nebo pro účely splnění nějakého požadavku
- údaj o kultuře je základní údaj evidovaný na úrovni DPB
- zvážit možnosti změny kultury a posoudit dopady této změny

Zemědělská kultura		označení	§ v NV č. 307/2014
orná půda	standardní orná půda	R	§ 3a
	travní porost	G	§ 3b
	úhor	U	§ 3c
trvalý travní porost		T	§ 3d
trvalá kultura	vinice	V	§ 3e
	chmelnice	C	§ 3f
	ovocný sad	S	§ 3g
	školka	K	§ 3h
	rychle rostoucí dřeviny pěstované na výmladkových plantážích	D	§ 3i
	plocha s víceletými produkčními plodinami	P	§ 3j
	plocha s lanýží	H	§ 3k
	jiná trvalá kultura	J	§ 3l
ostatní kultura	zalesněná půda	L	§ 3m
	rybník	B	§ 3n
	plocha s kontejnery	Q	§ 3o
	mimoprodukční plocha	M	§ 3p
	jiná kultura	O	§ 3q


Změna kultury T na U


- **Definice kultury U (§ 3c): „...byla v bezprostředně předcházejícím období nejméně po dobu 1 roku vedena v evidenci půdy s kulturou:**
 - **do 28.2.2023:** standardní orná půda, chmelnice, vinice, ovocný sad, rychle rostoucí dřeviny pěstované ve výmladkových plantážích, jiná trvalá kultura nebo školka
 - **1.3.2023 – 31.12.2023:** standardní orná půda, **travní porost, trvalý travní porost**, chmelnice, vinice, ovocný sad, rychle rostoucí dřeviny pěstované ve výmladkových plantážích, plocha s víceletými produkčními plodinami, jiná trvalá kultura nebo školka **(z T do U pouze jako neprodukční úhor + další výjimky)**
 - **od 1.1.2024:** standardní orná půda, **travní porost**, chmelnice, vinice, ovocný sad, rychle rostoucí dřeviny pěstované ve výmladkových plantážích, plocha s víceletými produkčními plodinami, jiná trvalá kultura nebo školka **(nelze z T na U)**
 - **od 1.1.2025:** T je i plocha, která byla ke dni 1. června 2023 pro účely evidence vedena jako druh zemědělské kultury úhor, přičemž v bezprostředně předcházejícím období byla pro účely evidence vedena jako druh zemědělské kultury trvalý travní porost **(převod U do T k 1.1.2025)**


		Už.	Čtverec	Kód	Výměra	Přek.%	Překryv	K.	Eko	Úč. od	Úč. do
		<input type="checkbox"/>	89637	500-1140	1201/2	2,50	100,00	2,50	U KONV	14.04.23	
		<input type="checkbox"/>	89637	500-1140	1201/2	2,50	100,00	2,50	T KONV	04.03.23	13.04.23

Evidence změny kultury v LPIS

- Změna T na U:


☒  **Změněné T (ZMT/ZMTK)**

 Změna kultury na G

 **Změna kultury na U**



Změna kultury na U

Zk. kód ZMU	Výměra (ha)	Datum vzniku	Počet let NPBP	Počet let EFA
 ZMU202490	2,50	14.04.2023	1	0

Evidence změny kultury v LPIS

- Změna environmentálně citlivé plochy s kulturou T na U

ZMT s pardonem

ZMT bez pardonu

Změna kultury T

Zákaz změny T:

Změna kultury T: ANO

Výměra zákazu změny T [ha]: 0,52

Historické údaje

Polygony ZMT/ZMTK:

Historie/osud změněných trvalých travních porostů (ZMT/ZMTK) na environmentálně citlivých plochách dle NV č. 50/2015 Sb. (§ 10) nacházejících se na ploše DPB:

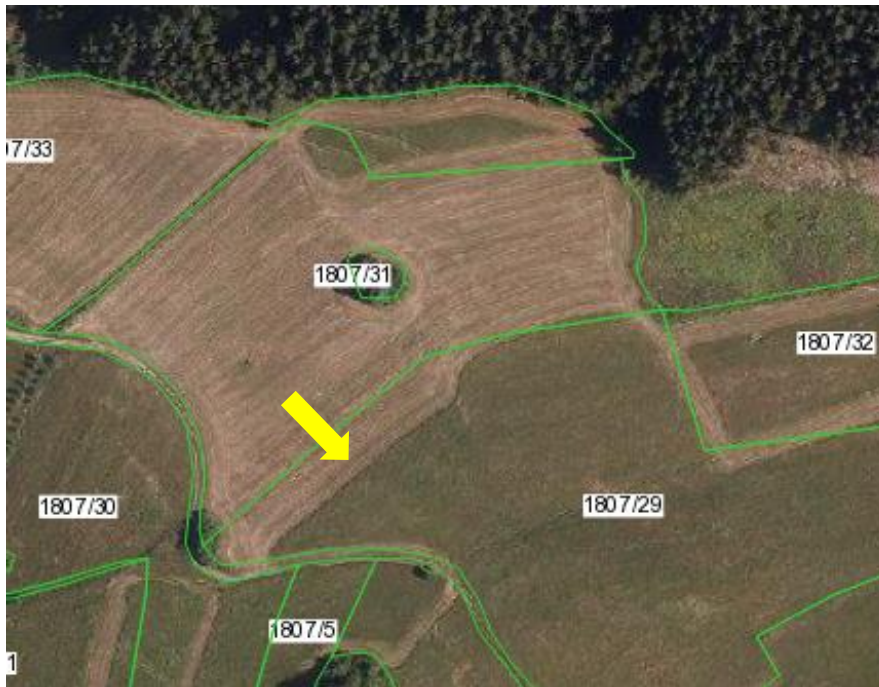
Zk. kód ZMT	Vým.(ha)	Dat. vzniku	Pl. od	Pl. do	Par.	Dův. vz.
ZMT1201/1	0.52	14.04.2...	14.04.2...		ANO	A

Změněné T (ZMT/ZMTK)

Platné ZMT

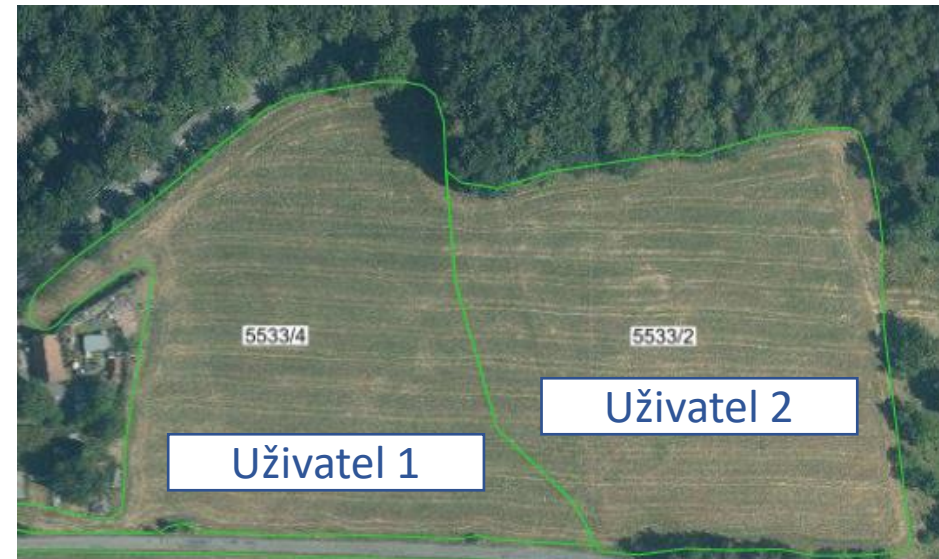
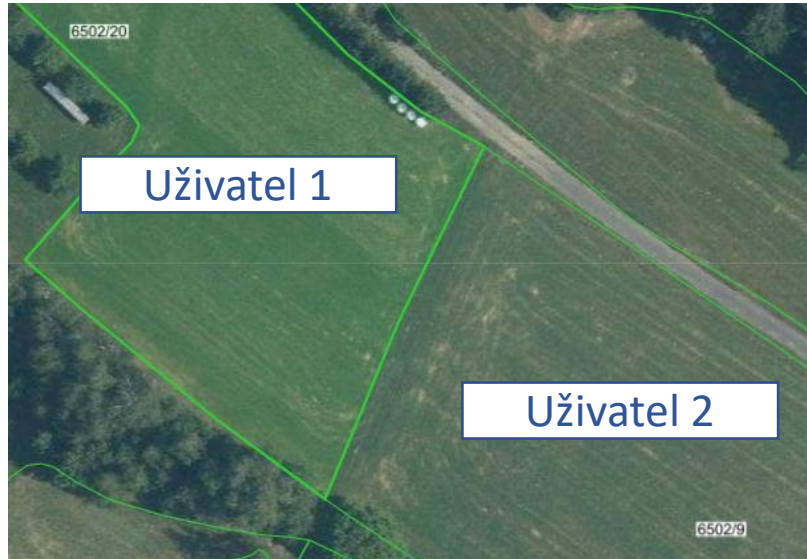
Identifikace hranice DPB v terénu

- **Hranice dílu půdního bloku (obhospodařování půdy v hranicích DPB)**
 - hranice DPB vůči jinému dílu půdního bloku nebo ploše nezahrnuté do jiného dílu půdního bloku lze viditelně identifikovat v terénu (požadavek zákona č. 252/1997 Sb., § 3a, odst. 4, písm. c)



Identifikace hranice DPB v terénu

- Hranice dílu půdního bloku (společná hranice dvou uživatelů)

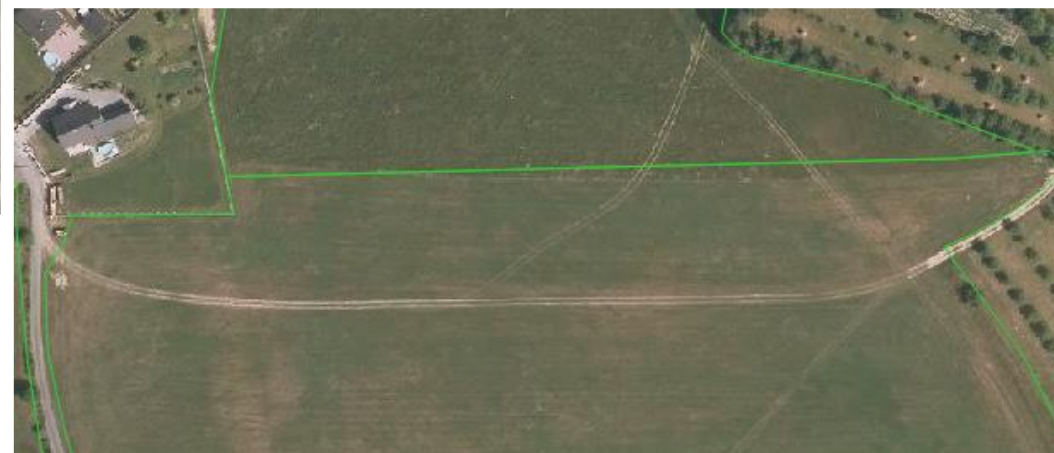


- možnosti identifikace hranice v terénu ⇒

- osev jinou plodinou
- osev (výsadba) proveden různým směrem
- sklizeň v odlišných termínech
- oplocení
- seč v jiných termínech
- označení prvního a posledního sloupku řady
- hranice vyznačeny rozorem, mezníky, kůly apod.

Nezpůsobilé plochy

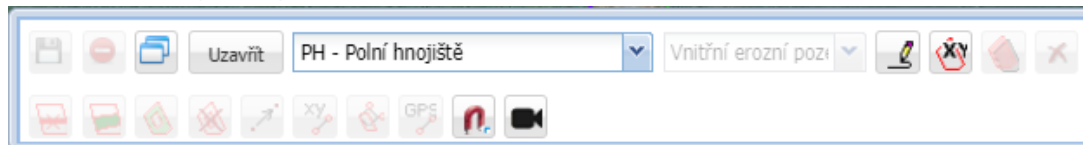
- Nezpůsobilé plochy pro dotace (trvalé prvky nad 1 rok a identifikovatelné na ortofotomapě)



**Změna v LPIS (aktualizace
evidence půdy)**

Nezpůsobilé plochy

- Nezpůsobilé plochy pro dotace (dočasné prvky méně než 1 rok)
 - např. polní složiště



Nevyjímá se z plochy DPB (dočasně nezpůsobilá plocha v jednotné žádosti), ale při trvání více než 1 rok – úprava hranice DPB nebo vytvoření „díry“

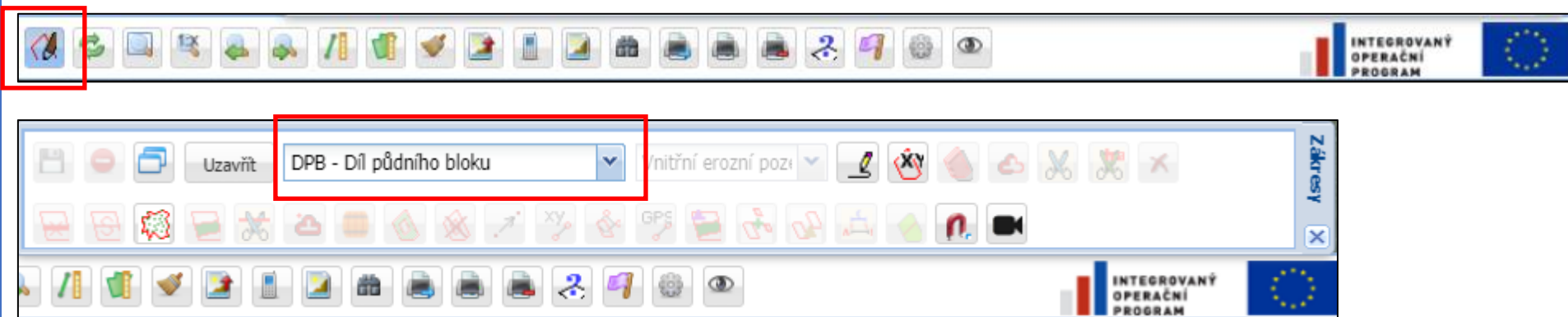
Havarijní plán (plochy vhodné, evidence polních složišť, kontrola skladů ZL)

K zakresu polního složiště možno evidovat údaje (doba trvání, množství hnoje...)

Zákes je využitelný při deklaraci osevu v JŽ

Aktualizace evidence půdy (ELOU)

- **ELOU (zákres nového DPB, popř. úprava účinného DPB)**
 - použití panelu kreslení „DPB - Díl půdního bloku“

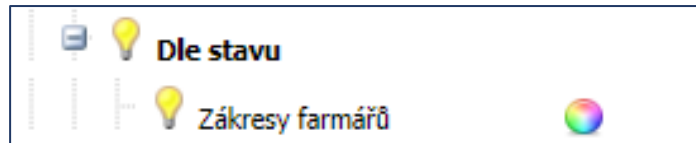


- zakreslíme nový DPB (přímo, kopií zbytkové plochy...) nebo uděláme kopii účinného DPB, kterou editujeme (změna kultury, rozdělení, sloučení, díra, změna hranice...)

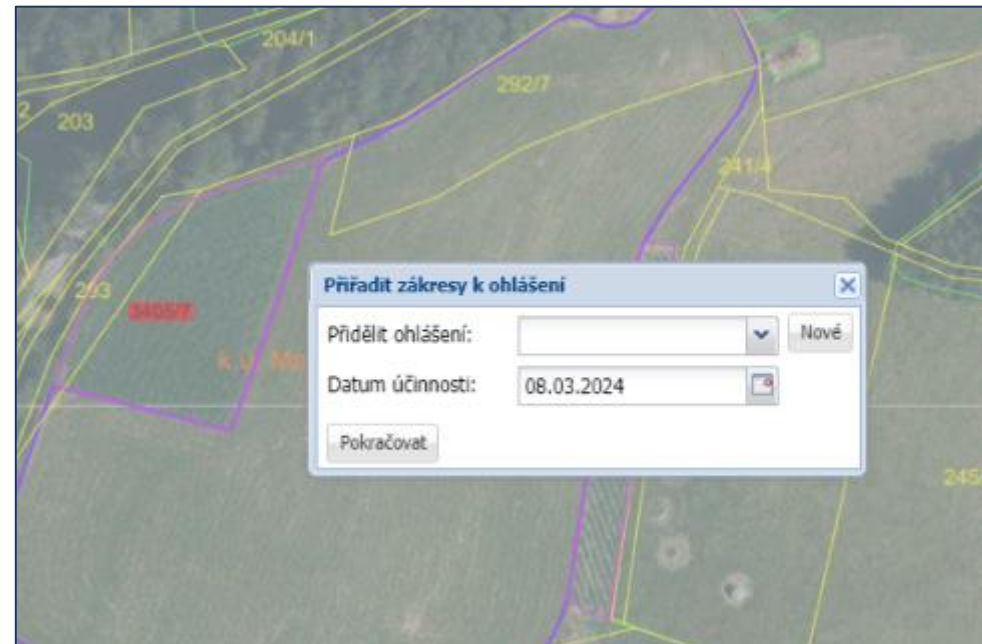


Aktualizace evidence půdy (ELOU)

- **ELOU (zákres nového DPB, popř. úprava účinného DPB)**
 - vytvoříme jeden nebo více zákresů farmáře
 - zákresy farmáře mají vlastní záložku a mapovou vrstvu
 - přiřadíme zákresy farmáře do ohlášení (nové nebo již vytvořené)
 - přepošleme na portál farmáře SZIF



DPB Zem. parcely Areály Prac. zákresy Včely v okolí Dotace Množitelské porosty								
Počet všech účinných:		14	Výměra všech účinných:		23,05			
účinné	rozprac.	návrhy	kolizní	zak. farmář	nejisté eko	nejisté ENVI	historie	koš
Počet:	2	Výměra (ha):		0,24				
	Příslu	Čtverec	Kód	Vým.	Kul.	Datum	Poznámka	
<input checked="" type="checkbox"/>	VS	490-1140	3405/7	0,17	R	07.03.2024		
<input checked="" type="checkbox"/>	VS	490-1140	3405/8	0,07	R	07.03.2024		




Aktualizace evidence půdy (ELOU)

- **ELOU (zákres nového DPB, popř. úprava účinného DPB)**
 - dokončíme podání na portálu farmáře SZIF

Podání ohlášení změny v ev.půdy



Vytvořeno	Změněno	Status
07.03.2024 06:58:00	07.03.2024 06:58:04	Připraveno k podání
Předtisk	ID řízení LPIS	
24-OHL-1001790030-001	798068	

Ohlášení

 Průvodní list k ohlášení změny v ev. půdy 07.03.2024 06:58:03

▼ Povinné přílohy

Ohlášení změny v Evidenci půdy - příloha

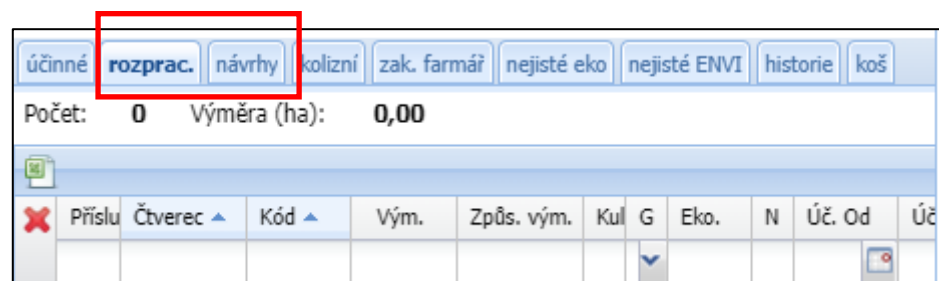
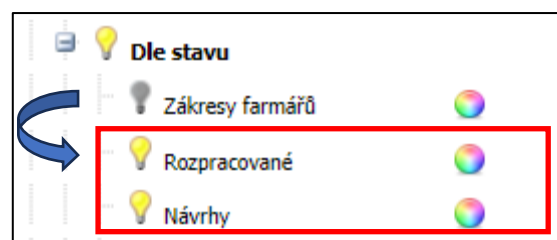
<input type="checkbox"/>	 mapova_priloha_ohlaseni_59136.docx Popis (max 64 znaků): <input type="text"/>	07.03.2024 06:58:03 331KB
<input type="checkbox"/>	 ohlaseni_uzivatele_59136.docx Popis (max 64 znaků): <input type="text"/>	07.03.2024 06:58:03 7KB

Celková velikost příloh: 338KB

Aktualizace evidence půdy (ELOU)

- **ELOU (zákres nového DPB, popř. úprava účinného DPB)**
 - obsah ohlášení změny v Evidenci půdy (popis a zákres změny)

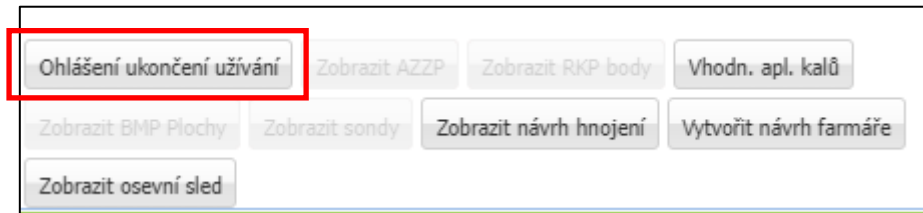
Por. č.	Čtverec	Kód DPB	Uživatel	Příslušnost ¹⁾	Kult. ²⁾	Vým. (ha)	Návrh účinnosti změny ³⁾	Změna ⁴⁾	Datum rozorání ⁵⁾
1	490-1140	3405/8	59136	Vsetín (OL)	R	0,07	08.03.2024	Akt.	-
2	490-1140	3405/7	59136	Vsetín (OL)	R	0,17	08.03.2024	Akt.	-



Aktualizace evidence půdy (ELOU)

- **ELOU (ukončení užívání DPB)**

- nepoužíváme panel kreslení, ale záložku „Základní“ u vybraného DBP



- vyplníme datum, přiřadíme do již vytvořeného ohlášení nebo vytvoříme nové ohlášení a podáme ohlášení změny přes portál farmáře SZIF

Aktualizace evidence půdy (ELOU)

- **ELOU (změna způsobilosti parcely)**
 - změna způsobilosti je důvodem k aktualizaci evidence půdy

The screenshot displays a satellite map of a parcel with a purple boundary. A brown area within the parcel is highlighted, indicating it is non-compliant. The interface includes several data panels and a control bar.

Parcel Data Panel:

Výměra (ha):	5,43
Způsobilá plocha (ha):	5,14

Parcel Information Panel:

	PR	500-1120	1903/5	5,43	5,14	T
--	----	----------	--------	------	------	---

Warning Message:

Nezpůsobilá plocha - na ploše nebyl prokázán právní důvod užívání - více viz příručka kapitola Právní důvod užívání - způsobilost ploch.

Control Bar:

Odeslat SZIF Vyřadit z ohlášení Smazat ohlášení Způsobilost

Změna způsobilosti parcely

Obnova TTP

- **Obnova TTP** - možnost podle zákona č. 252/1997 Sb., o zemědělství

- 1x za 5 let
- oznámení na SZIF do 15 dnů
- případné povolení OOP
- opětovné zatravnění a jeho kontrola
- provedení 1. seče nebo sklizně krycí plodiny
- ostatní podmínky managementu TTP zůstávají v platnosti

← Základní **Podrobně** Zem. parcely Katastr Historie Dotace Včely v okolí Eroze 2 →

- Základní info
- Geografické informace
- Voda info
- ZCHU a NATURA info
- AEO info
- AEKO 2023+ Info
- Mokřad
- Vymezení Enviro
- Údaje o zalesnění
- Údaje LFA/ANC
- Překryv s BPEJ a určení druhu půdy
- Ostatní
- Obnova travního porostu**
- Změna kultury T
- Změna kultury na G
- Změna kultury na U
- Orientace na svět. strany
- Pásky kolem vod pro ekoplatbu
- Sucho
- Honitby
- Uzavřené pěstební oblasti brambor

Obnova travního porostu		
Dat. zahájení obnovy	Dat. kontroly porostu	Stav
30.12.2019	04.09.2020	SCHVALENO_OTP_A2

Zrání kultury G a U s travním pokryvem

zrání kultur G a U s travním pokryvem

- po 5 letech
- zrání G a U se sčítá
- zrání není přerušeno změnou uživatele
- zrání je přerušeno zařazením do U deklarované jako neprodukční plocha

Délka trvání úhoru není omezena,
s výjimkou zeleného U vzniklého z kultury T
v roce 2023 (převod do T k 1.1.2025)

3903/58	0,03	0,03	R	KONV	-	04.11.2
4701/13	0,35	0,35	U	!	KONV	- 19.04.2
4801/22	1,10	1,10	R	KONV	-	23.04.2

Novela 307/2014 Sb.: G a U
s pokryvem trav založené:

- 1.1.-31.10 se stávají T k datu 1.11.
- 1.11.-31.12. se stávají T po 5 letech
(pokud nejsou neprodukční plochou)

Uvedení pohlaví příjemce

The screenshot shows the SZIF user interface. At the top left is the SZIF logo. To its right is a user profile icon with a dropdown arrow, highlighted by a yellow circle. Below the profile icon is a blue rectangular area. The main content area is divided into several sections: 'Doplň...' (partially visible), 'Místní příslušnost' (Local residence) with subtext 'JŽ/ZALESNĚNÍ/ALS/Národní dotace: OPŽP...', 'Hl...' (partially visible), 'Vstup do PF: ANO' (Access to PF: YES), 'Zemědělský podnikatel: ANO' (Farmer: YES), and 'Identifikační a kontaktní údaje' (Identification and contact data), which is highlighted with a yellow box. Below this are links for 'Přiřazení kontaktů k žádostem', 'Nastavení oznámení', and 'Nastavení účtu'. At the bottom left is the text 'Žádosti MA' and at the bottom right is a button 'Odhlásit' (Logout).



- Vyplnit kontaktní údaje pro komunikaci se SZIF a využití v žádostech (telefon, e-mail, popř. doručovací adresa, ostatní údaje jsou přebírány ze Základních registrů ČR)



- Podmínka uvedení pohlaví příjemce se týká fyzických i právnických osob.
- Údaj vyplněn z roku 2023 (není třeba znovu vyplňovat)
- Bez vyplněného pohlaví nelze generovat předtisk jednotné žádosti (po prvním vyplnění se blokáce žádosti uvolní).
- O nevyplnění údaje o pohlaví je žadatel informován.


Uvedení pohlaví příjemce

- **Fyzická osoba**

Fyzická osoba

Příjmení žadatele  Jméno žadatele 

Rodné číslo  Datum narození 

Pohlaví* 

* Právnícká osoba vyplní pohlaví (žena x muž) dle osoby hlavního vedoucího (vedoucích) farmy, kterým se rozumí osoba, která má rozhodovací pravomoc ve vztahu k zemědělským činnostem vykonávaným na farmě a která nese výhody a finanční rizika související s těmito činnostmi. Může se jednat o majitele, statutární zástupce, osobu v manažerské funkci apod., která má v podniku rozhodovací pravomoc ve vztahu k zemědělským činnostem. V případě vyváženosti pohlaví osob uvedených ve větě první, bude u pohlaví uvedeno „Bez převažujícího pohlaví“ (shodně jako v případě zemědělské školy nebo organizační složky státu).

- u fyzické osoby se údaj přebírá ze Základních registrů ČR podle RČ
- v případě, že by údaj nebyl vyplněn, vybrat a uložit jednu z možností:
 - muž
 - žena
 - nechci uvádět, preferuji neuvádět

Není uvedeno pohlaví. Vyplňte informaci o pohlaví v sekci identifikační a kontaktní údaje.

Uvedení pohlaví příjemce

- **Právnícká osoba**

Právnícká osoba

Název firmy

Pohlaví*

Muž

Žena

Muž

Nechci uvádět/Preferuji neuvádět

Bez převažujícího pohlaví

- PO může údaj kdykoliv změnit podle skutečnosti (nejen před JŽ)
- není-li změna, není nutné údaj znovu uvádět, pokud byl vyplněn v roce 2023
- PO vyplňuje údaj podle osoby hlavního vedoucího (osoba s rozhodovací pravomocí ve vztahu k zemědělským činnostem)

Identifikace příjemců dotací

- nutno vyplnit, pokud nebyla v roce 2023 podána žádost (JŽ, PRV...)
- bez uvedení údajů, nelze generovat jednotnou žádost

Nová podání / Ostatní podání

Ostatní podání

Doplňková podání	Vzdání se práva na odvolání	Ohlášení změny v Evidenci půdy	Ohlášení vyšší moci a převodů
Zpětvzetí žádostí JŽ, AEKO, EZ, Zalesnění, Lesů, PUZČ a Ohlášení	Průřezové přílohy	Obecná podání	



Nový žadatel nebo
žadatel se změnou

Nová podání / Ostatní podání / Průřezové přílohy

Průřezové přílohy

Finanční zdraví (FZ)	Prohlášení o kategorii podniku	Prohlášení de minimis	Identifikace příjemců dotací
----------------------	--------------------------------	-----------------------	-------------------------------------

Identifikace příjemců dotací

- žadatel, který v roce 2023 podal dotační žádost, bude při generování informován o:
 - poslední podané verzi formuláře IPD
 - nutnosti podat aktualizovaný formulář v případě změny

▼ Povinné přílohy

Identifikace subjektu dle čl. 59 odst. 4 nařízení (EU) č. 2021/2116

Typ	Název	Doplňující údaje	Status	Datum	Akce
OST	Identifikace příjemců dotací		Číslo jednací: SZIF/2023/0444514	12.05.2023 11:48:31	 

Pokud se data od posledního podání změnila, je nutné podat aktualizovaný formulář přes "Průřezové přílohy"

 Identifikace příjemců dotací

Identifikace příjemců dotací

- pokud nastala změna od posledního podání, je nutné vstoupit do sekce „Průřezové přílohy“ a aktualizovat podání s ohledem na změny
 - změny v deklarováných vazbách
 - změny v příloze formuláře IPD (seznam akcionářů, seznam družstevníků...)

→ Upravit data pro podání

Vytvořit předtisk podání identifikace žadatele >


- příručka a video:

 [Příručka pro podání formuláře Identifikace příjemců dotací přes Portál farmáře SZIF](#)

 [Video - Identifikace příjemců dotací](#)

Identifikace příjemců dotací

- formulář IPD (povinná příloha JŽ): kontrola obsahu a pokračování v podání JŽ

 **SZIF**
Státní zemědělský intervenční fond

Identifikace příjemců dotací

Ve Smečkách 33
110 00 Praha 1
tel: +420 222 871 871
http://www.szif.cz

Registrační číslo žadatele [redacted]

1. Údaje o žadateli

1. Obchodní firma vč. právní formy [redacted] 2. Identifikační číslo [redacted] 3. FO/PO/OSS

3. Příjmení žadatele [redacted] 4. Jméno žadatele [redacted] 6. Rodné číslo [redacted]

2. Ostatní údaje

jsem ovládaná osoba (dle § 74 zák. 90/2012 Sb. zákon o obchodních korporacích)

jsem ovládající osoba (dle § 74 zák. 90/2012 Sb. zákon o obchodních korporacích)

nejsem ovládající ani ovládaná osoba (dle § 74 zák. 90/2012 Sb. zákon o obchodních korporacích)

A) Identifikace subjektu dle čl. 59 odst.4 nařízení (EU) č. 2021/2116 a dle § 11ia zákona č. 256/2000 Sb. (zákon o SZIF)

Ovládající společnost			Ovládaná společnost			Obchodní podíl (%)	Podíl hlasovacích práv (%)
Zahraniční společnost	Identifikační číslo	Název společnosti	Zahraniční společnost	Identifikační číslo	Název společnosti		
<input type="checkbox"/>			<input type="checkbox"/>				

B) Informace o žadateli dle čl. 44 prováděcího nařízení komise (EK) č. 2022/128

I. Mateřská společnost (společnost ovládající žadatele v přímé nadřazené linii)

Ovládající společnost			Obchodní podíl (%)	Podíl hlasovacích práv (%)
Zahraniční společnost	Identifikační číslo	Název společnosti		
<input type="checkbox"/>				

Identifikace příjemců dotací

- těsně před podáním Jednotné žádosti 2024 zaškrtnout prohlášení o platnosti údajů týkajících se IPD a souhlas s obsahem JŽ a všemi závazky, aby bylo aktivní tlačítko „Podat žádost“

* Prohlašuji, že data ve formuláři Identifikace příjemců dotací se od posledního podání nezměnila a jsou stále platná

* Souhlasím s podobou žádosti a dalšími závazky. Potvrzuji, že jsem oprávněn v rámci svého jedinečného přístupového oprávnění učinit podání žádosti a souvisejících dokumentů.

Po podání budou zaslané dokumenty zpracovávány informačním systémem SZIF. Pokud do 24 hodin neobdržíte Potvrzení o podání/přijetí, kontaktujte Helpdesk.

< Zpět

Podat žádost

Aktivní zemědělec

- Podmínka pro přímé platby a ANC
- Podmínky pro splnění aktivního zemědělce
 - I. základní podmínka:
 - zemědělský podnikatel/organizační složka státu (ÚKZÚZ)
 - evidence 1 ha a/nebo 1 VDJ k datu podání JŽ a splnění jedné z následujících podmínek:
 - II. dílčí podmínky (stačí splnění jedné, někdo jich splní i několik)
 - roční částka PP z roku 2023 není vyšší než 5 000 EUR
 - plodinové CIS 2023 nejméně 10 % z. p. nebo obiloviny, olejniny a plodinové CIS 2023 nejméně 30 % z. p. (*např. CIS + obiloviny*)
 - výměra IP ovoce, révy vinné, zeleniny, víceletých produkčních plodin, jahodníku a brambor nebo kultury vinice v ekologickém zemědělství byla nejméně 10 % z. p. v roce 2023
 - intenzita 1.6.-30.9.2023 nejméně 0,3 VDJ/ha z. p. (R, T, trvalé kultury)

Aktivní zemědělec

- Aktivním zemědělcem je i žadatel, který plní některou z dalších podmínek (tj. neplní produkční kritéria):
 - chov dojnic a telat bez půdy evidované v LPIS
 - zahájení zemědělského podnikání v roce 2024 a poprvé žádá o přímé platby
 - zahájení zemědělského podnikání v předcházejících letech **nebo v kalendářním roce podání žádosti**, avšak nežádala o přímé platby za období 3 let bezprostředně předcházejících podání žádosti
 - zemědělská činnost je nezbytná pro zajištění dalších činností v oblasti vědy, výzkumu, vzdělávání, výuky a zkušebnictví, výroby rozmnožovacího materiálu a jeho uvádění do oběhu nebo v oblasti hospodaření a správy majetku ČR
 - Přílohy:
 - Zakladatelská listina (věda, výzkum, vzdělávání, zkušebnictví, správa majetku)
 - Potvrzení ÚKZUZ (rozmnožovací materiál - zemědělské plodiny)
 - odbor.os@ukzuz.cz
 - Potvrzení MZe (reprodukční materiál lesních dřevin)
 - vlasta.knorova@mze.gov.cz

Aktivní zemědělec

- Aktivní zemědělcem je i žadatel, který plní bod I a nesplňuje bod II, ale plní některou z dalších podmínek v bodu III (finanční kritéria):
 - minimální příjmy nebo výnosy ze zemědělské činnosti na jejich celkových příjmech nebo výnosech za poslední účetně uzavřené období činí nejméně 30 %
a zároveň
 - maximální podíl roční částky přímých plateb na základě podané žádosti pro kalendářní rok, ke kterému budou doloženy zemědělské příjmy nebo výnosy za poslední účetně uzavřené období, činí nejvýše 80 % jejich **celkových** příjmů nebo výnosů ze zemědělské činnosti
 - nutno splnit obě podmínky (30/80)
 - část III nutno manuálně vyplnit na rozdíl od části I a II

Aktivní zemědělec

- Část III
 - vybrat příjmy nebo výnosy
 - rok posledního účetně uzavřeného období
 - způsob doložení finančního kritéria

III. Žadatel naplňuje definici aktivního zemědělce prokazováním příjmů/výnosů:

Pokud nenaplnuje žadatel definici aktivního žadatele podle bodu II. tohoto formuláře, je povinen Fondu uvést údaje o celkových příjmech nebo výnosech a příjmech nebo výnosech ze zemědělské činnosti za poslední účetně uzavřené období. Fond na základě těchto údajů a údaje o celkovém nároku přímých plateb vypočte požadované poměry s příjmy nebo výnosy a stanoví, zda je žadatel považován za aktivního zemědělce.

A. Uvedení celkových příjmů/výnosů a příjmů/výnosů ze zemědělské činnosti

Žadatel uvede, zda Fondu deklaruje příjmy nebo výnosy v závislosti na typu jím vedené účetní soustavy:

příjmy

výnosy

Účetní období (rok)

2023

Výše uvedené příjmy/výnosy dokládá žadatel

zprávou auditora

daňovým přiznáním, účetními či daňovými doklady a soupisem účetních a daňových dokladů



- podle typu dokladů (zpráva auditora nebo daňové přiznání) se rozbalí další část formuláře

Aktivní zemědělec

Zpráva auditora:

- vyplnit údaje
 - celkové příjmy/výnosy
 - zemědělské příjmy/výnosy
- údaje vyplnit ze zprávy auditora
- zpráva auditora je povinnou přílohou k jednotné žádosti

Výše uvedené příjmy/výnosy dokládá žadatel zprávou auditora

i. Celkové příjmy nebo výnosy žadatele za poslední účetně uzavřené období:

výše celkových příjmů nebo výnosů (Kč)

1500000

ii. Příjmy nebo výnosy žadatele ze zemědělské činnosti (včetně podpory Unie v rámci Evropského zemědělského záručního fondu (EZZF) a Evropského zemědělského fondu pro rozvoj venkova (EZFRV) a veškerých vnitrostátních podpor poskytnutých na zemědělské činnosti) za poslední účetně uzavřené období:

Výše příjmů nebo výnosů ze zemědělské činnosti (Kč)

470000

Aktivní zemědělec

Daňové přiznání:

- vyplnit údaje pro stanovení, zda byly podmínky splněny:
 - celkové příjmy/výnosy
 - zemědělské příjmy/výnosy (včetně dotací) - min. 30 %
 - zemědělské příjmy/výnosy (bez dotací na přímé platby) v roce uvedeného účetního období –max. 80 %
- údaje vyplnit z příložených dokumentů (daňové přiznání, účetní a daňové doklady a soupis dokladů), které tvoří povinnou přílohu JŽ
- doklady stačí doložit pouze do výše naplnění uvedených % poměrů

i. Výše celkových příjmů nebo výnosů (Kč)

750000

ii. Výše předkládaných příjmů nebo výnosů ze zemědělské činnosti (včetně dotací)

k prokázání naplnění kritéria 30% zemědělských příjmů na celkových příjmech (Kč)

230000

iii. Výše předkládaných příjmů nebo výnosů ze zemědělské činnosti BEZ DOTACÍ, obdržných za přímé platby, v roce výše uvedeného účetního období

k prokázání naplnění kritéria max. 80% přímých plateb na zemědělských příjmech ...

70000

Aktivní zemědělec

Zpráva auditora/Daňové přiznání:

- po vyplnění celkových příjmů v části III se nabídne informativní blok, kde najde žadatel informaci,
 - kolik musí doložit zemědělských příjmů (dokladů), aby splnil podmínku min. podílu 30 % zemědělských příjmů na celkových příjmech/výnosech
 - kolik musí doložit zemědělských příjmů, aby splnil podmínku max. 80 % přímých plateb na zemědělských příjmech/výnosech (a současně je informován o částce přímých plateb, vůči které bude posuzována podmínka 80 %)

Ke splnění podmínky **minimálně** 30 % podílu zemědělských příjmů nebo výnosů na celkových příjmech nebo výnosech, je nezbytné uvést a doklady prokázat částku ze zemědělských příjmů **v minimální hodnotě 225000 Kč**.

Ke splnění podmínky **maximálně** 80 % podílu roční částky dotace na přímé platby (253301 Kč) na zemědělských příjmech nebo výnosech, je nezbytné uvést a doklady prokázat částku ze zemědělských příjmů **přesahující hodnotu 63325 Kč**. Upozornění: Do této částky není možné zahrnout částku obdrženu na dotaci za přímé platby!

- objeví se informace, zda žadatel splnil/nesplnil finanční kritéria (nutné splnit obě kritéria)

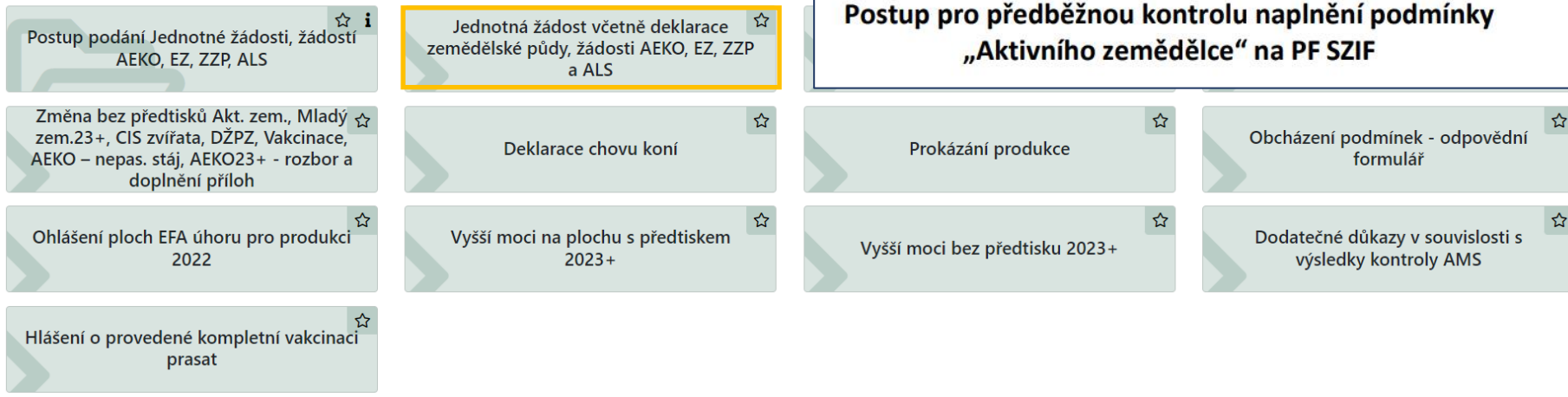
Orientační vyhodnocení plnění finančních kritérií dle zadaných položek:

- Zemědělské příjmy/výnosy tvoří alespoň 30% z celkových příjmů
- Roční částka přímých plateb tvoří maximálně 80% zemědělských příjmů

Aktivní zemědělec

- Možnost ověření splnění podmínky aktivního zemědělce před podáním jednotné žádosti

Jednotná žádost, žádosti AEKO, EZ, ZZP a ALS



1. Příprava deklarácí

Žadatel, který žádá o platbu na opatření Přímé platby a ANC musí být Aktivní zemědělec. Tímto tlačítkem si žadatel může zkontrolovat plnění podmínky:

➔ **Ověření plnění aktivního zemědělce – pouze pro informaci (vlastní deklaráce přes tlačítko "Příprava žádosti")**

Aktivní zemědělec

- Část I (vyplňuje se automaticky mimo data zápisu do EZP u nových žadatelů)

EZP - datum zápisu / datum zahájení: 23.04.2015 / 22.04.2015

Aktivní zemědělec - náhled deklaráce

I.

- Žadatel je zemědělským podnikatelem nebo
- Žadatel má alespoň 1 ha v LPIS
- Žadatel má alespoň 1 VDJ v IZR

The screenshot shows the 'Evidence zemědělského podnikatele' (Agricultural Enterprise Register) search page. The header includes navigation links like 'Úřední desky', 'Pro média', and 'Právní předpisy', along with language options 'Česky' and 'English'. The main title is 'eAGRI Evidence zemědělského podnikatele'. Below the title is a search bar with a 'Hledej' button and a 'Podrobné hledání' link. The page content shows the search criteria: 'Portál farmáře > Evidence zemědělských podnikatelů'. There are links for 'Přihlásit se: Přes jméno a heslo', 'Přes datovou schránku', and 'Jak na registraci'. The search form includes fields for 'IČO:', 'Firma:', 'Jméno:', 'Příjmení:', 'Obec:', 'Ulice:', and 'PSČ:'. A checkbox 'Hledat i v právních nástupcích:' is checked. At the bottom, there are 'Hledat' and 'Vyčistit' buttons. The footer contains the logo of the Ministry of Agriculture and the text '© 2009- Ministerstvo zemědělství'.

Aktivní zemědělec

• Část II (vyplní se automaticky):

II. Žadatel naplňuje podmínky aktivního zemědělce z titulu:

- Žadatel zahájil zemědělské podnikání v aktuálním roce a poprvé žádá o přímé platby
- Žadatel zahájil zemědělské podnikání v předchozích letech nebo v kalendářním roce podání žádosti, avšak nežádal o přímé platby za období 3 let bezprostředně předcházejících podání žádosti
- Žadatel využívá zemědělskou činnost pro zajištění jeho dalších činností v oblasti vědy, výzkumu, vzdělávání, výuky, zkušebnictví, výroby rozmnožovacího materiálu a jeho uvádění do oběhu nebo v oblasti hospodaření a správy majetku České republiky
- Roční částka přímých plateb není vyšší než 5000 EUR
- Žadatel podal v předchozím kalendářním roce žádost o podporu příjmu vázanou na produkci v rámci plodinových opatření CIS přímých plateb na výměru, která činila nejméně 10 % z celkové výměry veškeré zemědělské půdy uvedené na dané žádosti, nebo poskytl v předchozím kalendářním roce deklaraci plodin, pokud výměra obilovin a olejnin, na kterou byla deklarace podána, spolu s žádostí o podporu příjmu vázanou na produkci v rámci plodinových opatření CIS přímých plateb činila nejméně 30 % z celkové výměry zemědělské půdy v žádosti
- Žadatel podal v předchozím kalendářním roce žádost o poskytnutí platby na integrovanou produkci ovoce, révy vinné, zeleniny, víceletých produkčních plodin, jahodníku a brambor v rámci agroenvironmentálně-klimatických opatření nebo na zemědělskou půdu s kulturou vinice v rámci opatření ekologické zemědělství na výměru, která činí alespoň 10 % z celkové výměry veškeré zemědělské půdy uvedené na dané žádosti
- Žadatel splňoval průměrnou intenzitu chovu hospodářských zvířat v kontrolním období od 1. června do 30. září předcházejícího kalendářního roku, a to nejméně 0,3 velké dobytčí jednotky na 1 ha zemědělské půdy, na které byl v evidenci využití půdy veden druh zemědělské kultury orná půda, trvalý travní porost nebo trvalá kultura
- Žadatel je chovatelem hospodářských zvířat v kategorii dojnice a telata vedených na žadatele v IZR a není uživatelem půdy v LPIS

III. Žadatel naplňuje definici aktivního zemědělce prokazováním příjmů/výnosů:

Pokud nenaplňuje žadatel definici aktivního žadatele podle bodu II. tohoto formuláře, je povinen Fondu uvést údaje o celkových příjmech nebo výnosech a příjmech nebo výnosech ze zemědělské činnosti za poslední účetně uzavřené období. Fond na základě těchto údajů a údaje o celkovém nároku přímých plateb vypočte požadované poměry s příjmy nebo výnosy a stanoví, zda je žadatel považován za aktivního zemědělce.

Aktivní zemědělec

- **Náhled deklaráce (pdf, takto bude vypadat splnění podmínky aktivního zemědělce ve formuláři jednotné žádosti)**

Strana 1 z 2

SZIF Státní zemědělský intervenční fond
Jednotná žádost Aktivní zemědělec
Ve Smečích 33
110 00 Praha 1
tel: +420 222 871 871
http://www.szif.cz

1. Údaje o žadateli
1.Registrační číslo žadatele 2.Přijetí žadatele 3.Jméno žadatele

2. Aktivní zemědělec

Žadatel je zemědělským podnikatelem, nebo organizační složkou státu Datum zápisu 23.4.2015 Přerušeno
Datum zahájení 22.4.2015 Datum vyřazení

Žadatel má alespoň 1 ha v LPIS Žadatel má alespoň 1 VDJ v IZR

II. Žadatel naplňuje podmínky aktivního zemědělce z titulu:

Žadatel zahájil zemědělské podnikání v aktuálním roce a poprvé žádá o přímé platby
 Žadatel zahájil zemědělské podnikání v předchozích letech nebo v kalendářním roce podání žádosti avšak nežádal o přímé platby za období 3 let bezprostředně předcházejících podání žádosti
 Žadatel využívá zemědělskou činnost pro zajištění jeho dalších činností v oblasti vědy, výzkumu, vzdělávání a výuky, výroby rozmnožovacího materiálu a jeho uvádění do oběhu nebo v oblasti hospodaření a správy majetku České republiky.
 Roční částka přímých plateb není vyšší než 5000 EUR

Celková částka přímých plateb, na které měl žadatel nárok za rok 2023 činí:
Směnný kurz pro přepočítání 24,339 CZK/EUR
579 616,68 CZK = 23 814,32 EUR

Žadatel podal v předchozím kalendářním roce žádost o podporu příjmu vázanou na produkci v rámci plodinových opatření přímých plateb na výměru, která činila nejméně 10 % z celkové výměry veškeré zemědělské půdy uvedené na dané žádosti, nebo poskytl v předchozím kalendářním roce deklaraci plodin, pokud výměra obilovin a olejnin, na kterou byla deklarace podána, spolu s žádostí o podporu příjmu vázanou na produkci v rámci plodinových opatření přímých plateb činila nejméně 30 % z celkové výměry zemědělské půdy v žádosti

Opatření	Výměra (ha)
74,99	ha
0	ha
0	%
0	ha
0	%

Žádost o podporu příjmu vázanou na produkci za předchozí rok - plodinová opatření / Deklarace plodin:

Opatření	Výměra (ha)

Žadatel podal v předchozím kalendářním roce žádost o poskytnutí platby na integrovanou produkci ovoce, révy vinné, zeleniny, víceletých produkčních plodin, jahodníku a brambor v rámci agroenvironmentálně-klimatických opatření nebo na zemědělskou půdu s kulturou vinice v rámci opatření ekologické zemědělství na výměru, která činí alespoň 10 % z celkové výměry veškeré zemědělské půdy uvedené na dané žádosti

Opatření	Výměra (ha)
74,99	ha
0	ha
0	%

Celková výměra veškeré zemědělské půdy uvedené na žádosti podané za předchozí kalendářní rok
Výměra IP ovoce, révy vinné, zeleniny, víceletých produkčních plodin, jahodníku a brambor v rámci opatření AEKO a výměra zemědělské půdy s kulturou vinice v rámci opatření EZ, na kterou byla podána žádost za předchozí kalendářní rok
Poměr výměry IP ovoce, révy vinné, zeleniny, víceletých produkčních plodin, jahodníku a brambor v rámci opatření AEKO a výměry zemědělské půdy s kulturou vinice v rámci opatření EZ z celkové výměry veškeré zemědělské půdy

Strana 2 z 2

SZIF Státní zemědělský intervenční fond
Jednotná žádost Aktivní zemědělec
Ve Smečích 33
110 00 Praha 1
tel: +420 222 871 871
http://www.szif.cz

Agroenvironmentálně-klimatických opatření

Opatření	Výměra (ha)

Agroenvironmentálně-klimatických opatření 2023+

Opatření	Výměra (ha)

Ekologické zemědělství

Opatření	Výměra (ha)

Ekologické zemědělství 2023+

Opatření	Výměra (ha)

Žadatel splňoval průměrnou intenzitu chovu hospodářských zvířat v kontrolním období od 1. června do 30. září předcházejícího kalendářního roku, a to nejméně 0,3 velké dobytčí jednotky na 1 ha zemědělské půdy, na které byl v evidenci využití půdy veden druh zemědělské kultury orná půda, trvalý travní porost nebo trvalá kultura
0,49 Počet VDJ/ha

Žadatel je chovatelem hospodářských zvířat v kategorii dojnice a telata vedených na žadatele v IZR a není uživatelem půdy v LPIS
 Dojnice
 Telata

III. Žadatel naplňuje definici aktivního zemědělce prokazováním příjmů/výnosů:

Pokud nenaplní žadatel definici aktivního žadatele podle bodu II. tohoto formuláře, je povinen Fondu uvést údaje o celkových příjmech nebo výnosech a příjmech nebo výnosech ze zemědělské činnosti za poslední účetní uzavřené období. Fond na základě těchto údajů a údaje o celkovém nároku přímých plateb vypočte požadované poměry s příjmy nebo výnosy a stanoví, zda je žadatel považován za aktivního zemědělce

A. Uvedení celkových příjmů/výnosů a příjmů/výnosů ze zemědělské činnosti

Žadatel uvede, zda Fondu deklaruje příjmy nebo výnosy na typu jím vedené účetní soustavě:

Příjmy Výnosy

Výše uvedené příjmy/výnosy dokládá žadatel:

Zprávou auditora
 Daňovými přiznáním, účetními či daňovými doklady a soupisem účetních a daňových dokladů

Čestné prohlášení ke střetu zájmů

- nově v roce 2024!
- čestné prohlášení ve smyslu čl. 61 Nařízení EPaR (EU) č. 2018/1046
- týká se všech dotačních opatření (vyjma národních dotací)
- povinnost žadatele vyplnit čestné prohlášení
- cílem je vyloučit střet zájmu ve vztahu k poskytovateli podpory
- závazek oznámení změny údajů na formuláři žádosti včetně prohlášení ke střetu zájmů
- v čestném prohlášení uvést vazby (rodinné, politické, citové, hospodářské...)
- uvedete-li žadatel střet zájmu ⇒ SZIF posoudí a rozhodne o existenci/neexistenci střetu zájmu

Čestné prohlášení ke střetu zájmů

- vzhled čestného prohlášení

Nově je na Portále farmáře připraveno pro žadatele čestné prohlášení, které musí každý žadatel vyplnit.

▼ Čestné prohlášení ke střetu zájmů ve smyslu čl. 61 nařízení Evropského parlamentu a Rady (EU) č. 2018/1046

Žadatel/příjemce dotace čestně prohlašuje, že si vědom existence důvodů, vazeb nebo zájmů ve smyslu čl. 61 nařízení Evropského parlamentu a Rady (EU) č. 2018/1046, v platném znění, a to zejména, nikoliv však vylučně, důvodů rodinných, politické či národní spřízněnosti, citové vazby, hospodářského zájmu, nebo jiného přímého či nepřímého osobního zájmu, v jejichž důsledku by mohlo dojít k ohrožení nestranného a objektivního výkonu funkce vnitrostátního orgánu (či jeho zaměstnanců nebo členů tohoto orgánu), podléajícího se na plnění rozpočtu EU ve sdíleném řízení, včetně přípravy na tuto činnost, na auditu nebo na kontrole (zejména se jedná o představené Ministerstva zemědělství, Státního zemědělského intervenčního fondu, Ministerstva financí, členy vlády).

Deklarace veškeré zemědělské půdy

- povinností žadatele je uvést v jednotné žádosti veškeré jím užívané díly půdních bloků (zákon č. 256/2000 Sb., o SZIF)
- jestliže žadatel užívá zemědělskou půdu, kterou nemá vedenou v LPIS, je nutné, aby ji do LPIS nahlásil, a to bez ohledu na to, zda na ni bude žádat o poskytnutí některé z podpor či nikoliv
- možnost sankce do výše 3 %

SZIF
Státní zemědělský intervenční fond

**Jednotná žádost
Deklarace zemědělské půdy**

Ve Smečkách 33
110 00 Praha 1
tel: +420 222 871 871
<http://www.szif.cz>

1. Údaje o žadateli

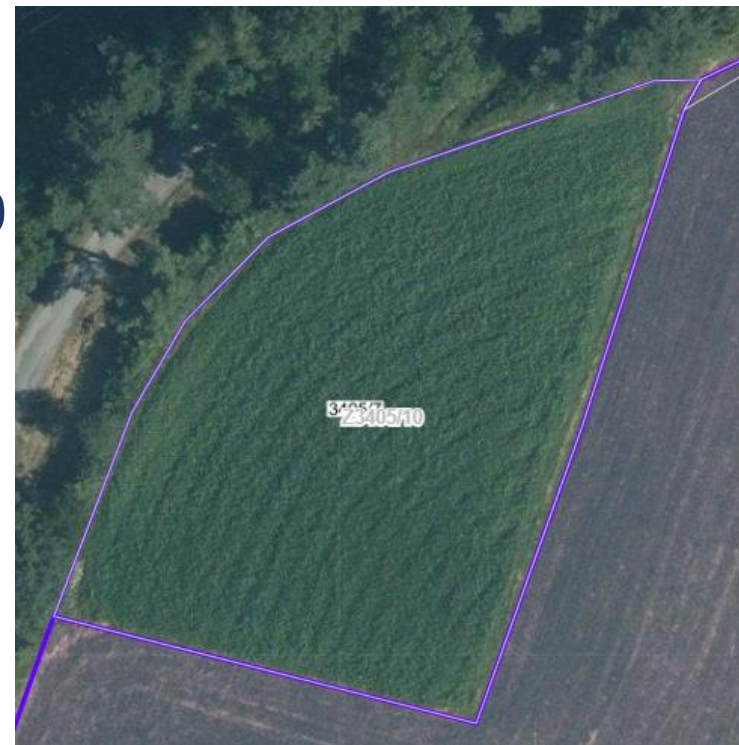
1.Registrační číslo žadatele: 2.Příjmení žadatele: 3.Jméno žadatele:
4.Obchodní firma vč. právní formy: 5.Identifikační číslo:

2. Seznam pozemků k deklaraci zemědělské půdy

Poř. č.	Čtverec DPB	Kód DPB	Kultura	Zavlažování*	Režim EZ**	Výměra LPIS (ha)
X 1.		/				

Deklarace veškeré zemědělské půdy

- přesun užívaných zbytkových ploch do plochy stávajících nebo nových DPB (aktualizace evidence půdy)
 - zvětšíme stávající DPB o zbytkovou plochu
 - vytvoříme nový DPB (jde-li o lochu nepřiléhající k našemu DPB nebo přiléhá, ale jde o jinou kulturu)
 - řešíme způsobilost plochy (PDÚ)
- př.: z původní zbytkové plochy Z 3405/10 se stává nový DPB 3405/7 s kulturou orná půda



Deklarace veškeré zemědělské půdy

- zbytkové plochy mimo DPB užívané/neužívané žadatelem



Deklarace veškeré zemědělské půdy

- nemám-li právní důvod užívání, je tato část DPB vedena jako nezpůsobilá pro dotace:
 - deklaruji celou výměru DPB (nic nevykresluji)
 - plním požadavky jednotlivých opatření na celé ploše (termín seče, evidence hnojení...)
 - platbu obdržím na část způsobilou pro dotace (bez sankce)
 - při změně způsobilosti provedu aktualizaci evidence půdy



Deklarace neprodukčních ploch

úprava deklaráce neprodukčních ploch v roce 2024 (výjimka EK)

- neprodukční plochy se týkají:
 - podmíněnosti (DZES 8A)
 - celofaremní ekoplatby základní
 - celofaremní ekoplatby prémiové
- vyčlenění neprodukčních ploch:
 - DZES 8A – min. 4 % z RUG
 - celofaremní ekoplatba základní – min. 5 % z RUG
- výčet a popis neprodukčních ploch je v § 2 a 12 NV č. 73/2023 Sb. (zelený a nektarodárný úhor je popsán v NV č. 83/2023 Sb.)
- zelený úhor založený v roce 2023
 - musí být udržován do 15.8.2024
 - musí být deklarován jako neprodukční plocha (jinak nepovolená změna kultury T)

Deklarace neprodukčních ploch

- **celofaremní ekoplatba základní**
 - min. 5 % z RUG neprodukční plochy bez produkce (krajinné prvky, úhory zelené/nektarodárné, „pásy“ nebo neprodukční plochou ostatní, tj. PVN a/nebo MP)
 - výjimka z DZES 8A se neuplatňuje a deklaráce již od 1 ha R
 - zelené úhory založené v roce 2023 tvoří základ neprodukčních ploch i v roce 2024 (musíme zohlednit dvouletý závazek)
 - část žadatelů se zelenými úhory z roku 2023 výjimku nevyužije
 - výjimku využije žadatel, který deklaroval:
 - v roce 2023 3 % zelených úhorů a doplňoval do 8 % \Rightarrow 3 % zeleného úhoru + 2 % jakékoliv neprodukční plochy v roce 2024
 - v roce 2023 jen nektarodárné úhory 5 % nebo 3 % + 5 % \Rightarrow 5 % jakékoliv neprodukční plochy v roce 2024
 - nedeklaroval v roce 2023 celofaremní ekoplatbu základní (nemá zelené úhory) \Rightarrow deklaruje 5 % jakékoliv neprodukční plochy v roce 2024 nebo 4 % bez ekoplatby)

Deklarace neprodukčních ploch

- **standard DZES 8A (bez celofaremní ekoplatby)**
 - min. 4 % z RUG neprodukční plochy bez produkce (krajinné prvky, úhory s porostem, „ochranné pásy“ nebo neprodukční plochou ostatní (meziplodiny a/nebo plodiny vázající dusík)
 - neprodukční plochy nevyčleňuje žadatel mající výjimku (stejnou jako u DZES 7A – střídání plodin), žadatel o ekoplatbu nemůže tuto výjimku uplatnit!
 - více než 75 % R tvoří G, U, plodiny vázající dusík (příloha č. 5), jejich směsi nebo směsi s jinými plodinami, přičemž PVN jsou zastoupeny z více než 50 %, plodiny z přílohy č. 8
 - více než 75 % z. p. tvoří T, G, plodiny vázající dusík (příloha č. 5), jejich směsi nebo směsi s jinými plodinami, přičemž PVN jsou zastoupeny z více než 50 %, plodiny z přílohy č. 8
 - méně než 10 RUG

Deklarace neprodukčních ploch

- meziplodiny v roce 2024 mají koeficient 1 (místo 0,3), založit do 30.9.
- ekoplatba: pokud nemáme zelené úhory z roku 2023, můžeme naplnit v roce 2024 neprodukční plochy 5 % pouze PVN nebo meziplodinami (návrat ke greeningu) ⇒ nemáme žádné plochy bez produkce, ale splníme požadované % neprodukčních ploch!
- neprodukční období je od 1.6. do 15.7., pokud není stanoveno jinak:
 - od 1.2. do 15.8. pro úhory (úhor s porostem, zelený úhor a nektarodárný úhor)
 - PVN – neprodukční období není stanoveno (produkci lze)
- úhory do 15.8. lze mulčovat, od 16.8. lze sklízet, popř. pást
- zelený úhor (AEKO obecná péče v prioritní oblasti): seč nebo pastva do 15.9.
- doba trvání úhoru (= bez aplikace hnojiv a POR), deklarace k datu JŽ
 - zelený úhor – od 1.2. do 15.8. následujícího roku
 - úhor s porostem, nektarodárný úhor = od 1.2. do 15.8. roku podání JŽ

Deklarace neprodukčních ploch

- váhové koeficienty

Neprodukční plocha	Váhový koeficient
krajinný prvek - příkop	2
krajinný prvek - mez	1,5
krajinný prvek - mokřad	2
krajinný prvek - skalka	1,5
krajinný prvek - skupina dřevin	1,5
krajinný prvek - solitérní dřevina	1,5
krajinný prvek - stromořadí	2
krajinný prvek - terasa	1
krajinný prvek - travnatá údolnice	1,5
meziplodiny včetně meziplodin podle podopatření pěstování meziplodin podle nařízení vlády upravujícího agroenvironmentálně-klimatická opatření	1
ochranný pás kolem krajinného prvku podle nařízení vlády upravujícího pravidla podmíněnosti	
ochranný pás - ozeleněný kolejový řádek podle nařízení vlády upravujícího pravidla podmíněnosti	
ochranný pás podle nařízení vlády o stanovení podmínek provádění opatření agrolesnictví	
ochranný pás typu souvrat' podle nařízení vlády upravujícího pravidla podmíněnosti	
ochranný pás - biopás podle podopatření biopásy podlenařízení vlády upravujícího agroenvironmentálně-klimatická opatření	1
ochranný pás podél vody typu základní, typu prémiový podle tohoto nařízení	
ochranný pás založený v rámci půdoochranné technologie č. 5 a 6 podle nařízení vlády upravujícího pravidla podmíněnosti nebo půdoochranné technologie č. 7 a 8 nařízení vlády upravujícího pravidla podmíněnosti s výjimkou plodin ječmen, oves, proso seté, pšenice, triticales, žito a jejich směsí a řepky	
ochranný pás podle standardu 7b. nařízení vlády upravujícího pravidla podmíněnosti	
plodiny vázající dusík	1
plocha zařazená v podopatření na ochranu čejky chocholaté podle nařízení vlády upravujícího agroenvironmentálně-klimatická opatření	1
úhor nektarodárný, zelený, líniový	1
plocha zařazená v podopatření druhově bohaté pokrytí orné půdy podle nařízení vlády upravujícího agroenvironmentálně-klimatická opatření	1

Deklarace neprodukčních ploch

- NV č. 307/2014 Sb. (evidence půdy)
 - kultura úhor:
 - 1x ročně sečen, pasen, mulčován (~~od 1.6. do 31.8.~~)
 - i bez porostu... (udržován chemicky)
- NV č. 73/2023 Sb. (plním podmíněnost, nežádám celofaremní ekoplatbu)
 - úhor s porostem (neprodukční plocha pro DZES 8)
 - doba trvání od 1.2. do 15.8.
 - vybrané plodiny (příloha č. 9, trávy, směs trav s plodinou podle přílohy č. 5 do 50 %)
 - bez aplikace hnojiv, POR a bez produkce od 1.2. do 15.8.
 - zelený úhor a nektarodárný úhor je uznatelný i pro DZES 8A

Deklarace neprodukčních ploch

- NV č. 83/2023 Sb. (přímé platby) - nelze úhor s porostem z DZES 8A
 - zelený úhor (pro celofaremní ekoplatbu)
 - doba trvání a údržba od 1.2. do 15.8. následujícího roku
 - mulčovat kdykoliv
 - bez aplikace hnojiv a POR po dobu trvání a bez produkce 1.2.-15.8., seč/pastva od 16.8. (povinně do 15.9. pouze u základní péče v prioritní oblasti!)
 - trávy čeledi lipnicovité, popř. s PVN podle přílohy č. 7 do 50 %
 - nektarodárný úhor (pro celofaremní ekoplatbu)
 - doba trvání a údržba od 1.2. do 15.8., min. 3 plodiny z přílohy č. 6 a 7 a jejich max. zastoupení v porostu
 - bez aplikace hnojiv, POR a produkce 1.2.-15.8.
 - mulčovat kdykoliv
 - kultura U pro BISS (v případě, že neplním DZES 8A)
 - údržba do 31.8. (neplatí pro celofaremní ekoplatbu)

Deklarace neprodukčních ploch

- **snížení výměry kultury U:**
 - do 15.8. příslušného dotačního roku ⇒ snížení platby na kulturu U
 - po 15.8. příslušného dotačního roku ⇒
 - tolerance do výše 25 % původně deklarovaných zelených úhorů (ztráta užívání)
 - do 25 % sankce nebude uplatněna (nad 25 % bude sankce)
 - na ztrátu zeleného úhoru z důvodu KPÚ může být uplatněna vyšší moc bez zápočtu do tolerance 25 %
 - dojde-li v případě tolerovaného úbytku zeleného úhoru po 15.8. k poklesu % neprodukčních ploch pod požadovanou úroveň, sankce nebude uplatněna
 - ztráta zeleného úhoru před 15.8. nebo nad 25 % vede k sankci
- **převody kultury U:**
 - převod na jiného žadatele podléhá toleranci 25 %
 - nový uživatel je ve druhém roce zeleného úhoru

Deklarace neprodučních ploch

- deklaráce neprodučních ploch v předtiskové aplikaci
 - údaj o výměře RUG (= základna pro výpočet)
 - údaj o cílové výměře (= min. výměra neprodučních ploch)
 - naplnění požadovaného %
 - vhodnost plodin pro jednotlivé neproduční plochy
 - v případě deklarace prémiové ekoplátby „další tabulka“

Neproduční plochy | Deklarace změn TTP | Standardní orná půda | Trvalý travní porost | Úhor | Travní porost (na orné půdě) | Výkaz osevu pro ČSÚ

Rekapitulace Přehled plodin pro neproduční plochy ↻

Celková výměra RUG [ha]: 295.41 Výměra RUG po odečtení DPB zařazených do Zatravnění OP AEKO/AEKO23 [ha]: 295.41

Plnění % neprodučních ploch	DZES 8: ❌			Ekoplátba základní: ❌		
	Varianta 4 %			Varianta 5 %		
Varianty	Cíl. vým (ha)	Dekl. vým přep.	% z RUG	Cíl. vým (ha)	Dekl. vým přep.	% z RUG
Neproduční plochy všechny	4 % RUG 11,82	-	-	5 % RUG 14,77	-	-

Úhory | Ochranné pásy | Plodiny vázící dusík | Meziplodiny | Krajinné prvky | Druhově bohaté pokrytí OP | Biopásy | Hnízdiště čejky Zobrazit jen deklarované:

Zkr.kód

Čtverec	Kód DPB	Zem. parcela	Plodina	Druh neproduční plochy	Vým. plodiny	Deklarovat	Vým.dekl.	Vým.zákres	Vým.pro DZES 8	Vým.pro EK-CZ	Přip. zákres
❗	500-1140	1201/2	Oznice	(Nevybráno)	▼	<input type="checkbox"/> ?					
❗	500-1140	1202/4	Oznice	(Nevybráno)	▼	<input type="checkbox"/> ?					
❗	500-1140	1203/1	Oznice	(Nevybráno)	▼	<input type="checkbox"/> ?					
❗	510-1130	4302/8	Valšovice	(Nevybráno)	▼	<input type="checkbox"/> ?					
❗	510-1130	4306/2	Valšovice	(Nevybráno)	▼	<input type="checkbox"/> ?					
❗	500-1130	6502/2	U Stražiska	(Nevybráno)	▼	<input type="checkbox"/> ?					

Deklarace neprodukčních ploch

- deklaráce neprodukčních ploch v předtiskové aplikaci
 - rok platnosti zeleného úhoru

500-1140 1201/2 Parcela: Oznice

Uložit **Uložit a zavřít**

Kultura: **U** Eko: **Konvenční hospodaření** Výměra (ha): **2.5** Vým. bez PDU (ha): **0** Vým. bez KP (ha): **2.49**

Přehled dotačních titulů na DPB


Opatření	Titul	Zař. výměra	Dekl. výměra	Odp. D...	Vým. zák.	Odch. zák.	Zákres	Důvod nedeklaráce	Rok platnosti U
BISS		0,00	2,5	↓	← 0,0000				
EK-C	Celofaremní ekoplat...	0,00	2,5	↓	← 0,0000				2023
ANC	ANC - O2	0,00	2,5	↓	← 0,0000				

+ Plodiny a výběr souvisejících dotačních titulů

Plodina	Výměra	Vým. zák.	Odch. zák.	Zákres
Směs trav čeled...	2,5	← 0,0000		
Celkem (ha)	2,50 (0,00)	0.00 (0,0000)	-2.50 ha	

Deklarace nepokosených ploch

- **nepokosené plochy**
 - AEKO-OTP (NV č. 80/2023 Sb., novela č. 61/2024 Sb.)
 - celofaremní ekoplatba – T, G (NV č. 83/2023 Sb., novela č. 68/2024 Sb.)
 - obnova TTP ⇨ nepokosené plochy se neponechávají



Deklarace nepokosených ploch

- **nepokosené plochy**
 - AEKO-OTP (pokud není u B1 první činností pastva na celé výměře)
 - 3 – 15 % z výměry DPB
 - DPB nad 10 ha (pro posouzení výměry se plocha KP odečítá)
 - jedna nepokosená plocha max. 1 ha, ponechat do 15.8. nebo
 - ponechat do 15.9. (B1 s termínem seče/pastvy do 31.8., když je DPB více než 50 % v H1, dále B2, B3, B4 a B5 s termínem 1. seče 15.7.-31.8.)
 - ponechat do 15.10. (B2, B3, B4 a B5 s termínem 1. seče 15.8.-30.9.)
 - ponechat nejpozději do termínu 1. seče následujícího roku
 - celofaremní ekoplatba (T, G)
 - 3 – 15 % z výměry DPB
 - DPB nad 12 ha
 - ponechání do 15. 8., popř. do 15.9. (DPB více než 50 % v H1)
 - na nepokosené ploše seč s odklizem nebo pastvou do 31.10.

Deklarace nepokosených ploch

- deklaráce nepokosených ploch v předtiskové aplikaci

Neprodukční plochy Deklarace změn TTP Standardní orná půda **Trvalý travní porost** Úhor Travní porost (na orné půdě) Výkaz osevu pro ČSÚ

Díly půdního bloku

Kód Zem. parcela **Nekos. plochy** Výměra DPB této kultury (ha): 121.56 Výměra všech DPB (ha): 416.97

Díl půdního bloku	Zem. parcela	BISS	EK_CZ	ANC/LFA		Opatření AEKO/AEKO23						
		Vým. d.	Vým. d.	Typ	Vým. d.	Titul	Sec.	Past.	Nekos.	Vým. z.	Vým. d.	
<input type="checkbox"/>												



Hromadná deklaráce nepokosených ploch

Podmínka povinnosti nepokosených ploch se vztahuje na:

- žadatel o ekoplatbu - DPB s kulturou T/G s výměrou nad 12 ha, pokud první činností na DPB je seč, a to i na části DPB.
- žadatel o AEKO (staré závazky) - DPB s kulturou T s výměrou nad 12 ha a žadatel o AEKO23 (nové závazky) - DPB s kulturou T s výměrou nad 10 ha, pokud první činností na DPB je seč, a to i na části DPB.

Nepokosená plocha se neponechává, pokud první činností je pastva na celém DPB.
Z těchto důvodů jsou na kultuře T 2 sloupce (pro AEKO a pro EK) a na kultuře G jen jeden sloupec pro EK.

Kód	Čtverec	Zem. parcela	Výměra DPB bez KP	Titul AEKO	Kultura	Seč	Pastva	Nekos. AEKO	Nekos. EK
5403/7	500-1130	Pastvina 5403/7	21.16	B1-ZAKL	T	N	:	<input type="text"/>	<input type="text"/>
5404/4	500-1130	Pastvina 5404/4	16.41	B1-ZAKL	T	N	:	<input type="text"/>	<input type="text"/>
3001/20	500-1130	T 3001/20	17.34	B1-ZAKL	T	N	:	<input type="text"/>	<input type="text"/>

Deklarace nepokosených ploch

- deklaráce nepokosených ploch v LPIS

Jedn. žádost								
Zař. AEKO/EZ 23+ ALS/ZLS23+ Zař. AEKO/EZ 15+ Vyj. OOP Historické výjimky OOP								
Rok: 2023								Zobrazit v okně
X	Kval.	Opatření ▲	Titul	Dekl. vým ▼	Plodina	Dodat. údaje	Termín seče/pastvy	Způsob pa
Q	●	AEKOB-OETP	B1-ZAKL	21,16		Nekos pásy: Ano	----	----
Q	●	BISS		21,16		----	----	----
Q	●	DZP		21,16		----	----	----
Q	●	NEPOK		21,16		Závazek ponechat ...	----	----

- deklarujeme ANO nebo NE, nikoliv výměru nebo podíl nepokosené plochy
- nepokosené plochy je závazek evidovaný v LPIS

Deklarace plodin

- možnosti deklaráce plodin v předtiskové aplikaci

Neprodukční plochy		Deklarace změn TTP		Standardní orná půda		Trvalý travní porost		Úhor		Travní porost (na orné půdě)		Výkaz osevu pro ČSÚ		
Díly půdního bloku														
Kód		Plodina		Primární ohroženost DPB		Zem. parcela		Výměra DPB této kultury (ha): 278.62 Výměra všech DPB (ha): 416.97						
<input type="checkbox"/>	Díl půdního bloku			Zem. parcela		Plodiny		BISS	EK_CZ	ANC/LFA				
	Kód	Výměra	Er.ohr. DPB			Název	Výměra	Vým. d.	Vým. d.	Typ	Vým. d.			
<input type="checkbox"/>	Q	1203/1	6.13	NEO	U vodárny		!	6.13	6.13					



Q ⓘ 510-1130 1203/1 Parcela: U vodárny

Uložit **Uložit a zavřít** **Zkontrolovat erozi a 30/10 ha**

Kultura: **R** Eko: **Konvenční hospodaření** Výměra (ha): **6.13** Vým. bez PDU (ha): **0** Vým. bez KP (ha): **6.13** Er. ohr: **NEO**

Přehled dotačních titulů na DPB

Opatření	Titul	Zař. výměra	Dekl. výměra	Odp. D...	Vým. zák.	Odch. zák.	Zákres	Důvod nedeklarace
BISS		0,00	6,13	↓	← 0,0000			
EK-C	Celofaremní ekoplat...	0,00	6,13	↓	← 0,0000			

+ Plodiny a výběr souvisejících dotačních titulů

Plodina	Hl. prod...	Osev před 1.4.23	Výměra	Vým. zák.	Odch. zák.	Zákres
Celkem (ha)			0,00 (-6,13)	0.00 (0,0000)	0.00 ha	

Deklarace plodin

- možnosti deklarace plodin v předtiskové aplikaci (druh plodiny)

+ Plodiny a výběr souvisejících dotačních titulů

Plodina	Hl. prod...	Osev před 1.4.23	Výměra	Vým. zák.	Odch. zák.	Zákres
Celkem (ha)			0,00 (-6,13)	0.00 (0,0000)	0.00 ha	

Doplňující údaje plodin

Plodina	Výměra	Vým. z...

Chyby

Opatření	Kód	T...
PP_DP	S027	T...

Zákresy

Nová plodina pro díl půdního bloku
Plodina: Pšenice setá ozimá
Výměra: 3.13
Nastavit **Zrušit**

Hromadné nastavení plodiny
Plodina: Žádné výsledky nenalezeny.
Nastavit **Zrušit**

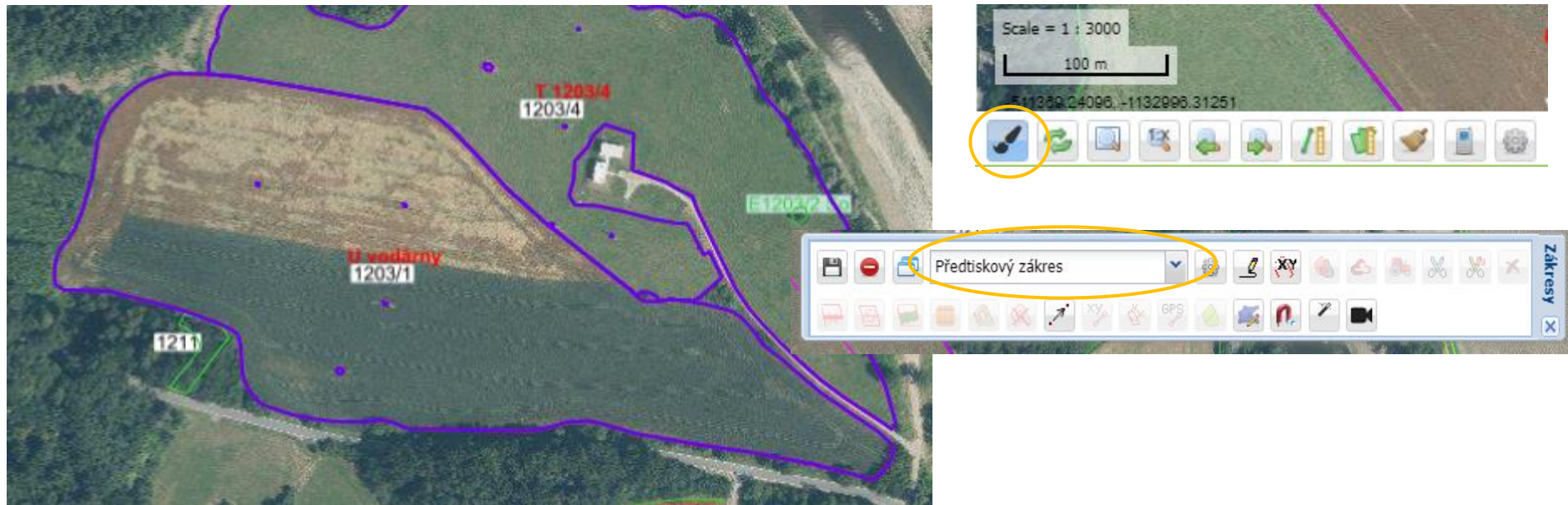
+ Plodiny a výběr souvisejících dotačních titulů

Plodina	Hl. prod...	Osev před 1.4.23	Výměra	Vým. zák.	Odch. zák.	Zákres
✕ <input type="checkbox"/> Pšenice setá ozi...	ZRN	<input type="checkbox"/>	3,13	← 0,0000		
✕ <input type="checkbox"/> Řepka ozimá	SEM	<input type="checkbox"/>	3	← 0,0000		
Celkem (ha)			6,13 (0,00)	0.00 (0,0000)	-6.13 ha	

Deklarace plodin

- možnosti deklaráce plodin v předtiskové aplikaci (zákres)

Neprodukční plochy		Deklarace změn TTP		Standardní orná půda		Trvalý travní porost		Úhor		Travní porost (na orné půdě)		Výkaz osevu pro ČSÚ		
Díly půdního bloku														
Kód		Plodina		Primární ohroženost DPB		Zem. parcela		Výměra DPB této kultury (ha): 278.62 Výměra všech DPB (ha): 416.97						
☐	Díl půdního bloku			Zem. parcela	Plodiny		BISS	EK_CZ	ANC/LFA					
	Kód	Výměra	Er.ohr. DPB		Název	Výměra			Vým. d.	Vým. d.				Typ
☐	Q	1203/1	6.13	NEO	U vodárny	! Pšenice setá ozimá Řepka ozimá	3.13 3.00	6.13	6.13					



Deklarace plodin

- možnosti využití VEP v předtiskové aplikaci



Pracovní zářres

Detail Eroze 2019+ Nová eroze

Kód: VEP4603/13-3 Čtverec: 500-1130

Název:

Typ: Vnitřní EP Vazba: 4603/13 (500-1130)

Viditelnost: Privátní

Výměra: 5.1092 ha

Poznámka:

Poslední editace:

Údaje pro kontrolu eroze (detaily klasifikace eroze zobrazují další záložky)

Eroze 2019+: MEO

Nová eroze: MEO-VR

Plodina: Řepka ozimá

Půdochr. technologie:

Uložit a zavřít Uložit a zkontrolovat erozi a 30/10 ha

Deklarace plodin

- využití tabulky csv:
 - 1. stáhnout DPB do xls tabulky



Prislu	Čtverec	Kód	Vým.	Způs. vým.	Kul.	U/č	Eko.	N	Úč. Od
PR	500-1120	1903/15	3,67	3,67	T		KONV	-	13.04.:
PR	500-1120	1903/5	5,45	5,16	T		KONV	-	13.04.:
PR	500-1130	1006/5	1,73	1,73	T		KONV	-	13.04.:
PR	500-1130	1204/10	1,94	1,94	R		KONV	-	10.04.:



eAGRI Data ke stažení – Číselníky

Zvířata Plodiny ISOOS (druhy a odrůdy) Hnojiva Přípravky na OR Dotační opatření

Plodina Skupina plodin Produkt Užitékové směry Plodiny - produkty - užitékové směry

Záznamy 1 až 500 z 664 Stránka 1 z 2

Id plodiny	Název	Id skupiny	Skup
311	Aktinidie	18	Ovoc
21	Andělíka lékařská	4	Léčiv
429	Angrešt	17	Ovoc

- 2. doplnit plodiny a jejich ID (data ke stažení - číselník plodin)

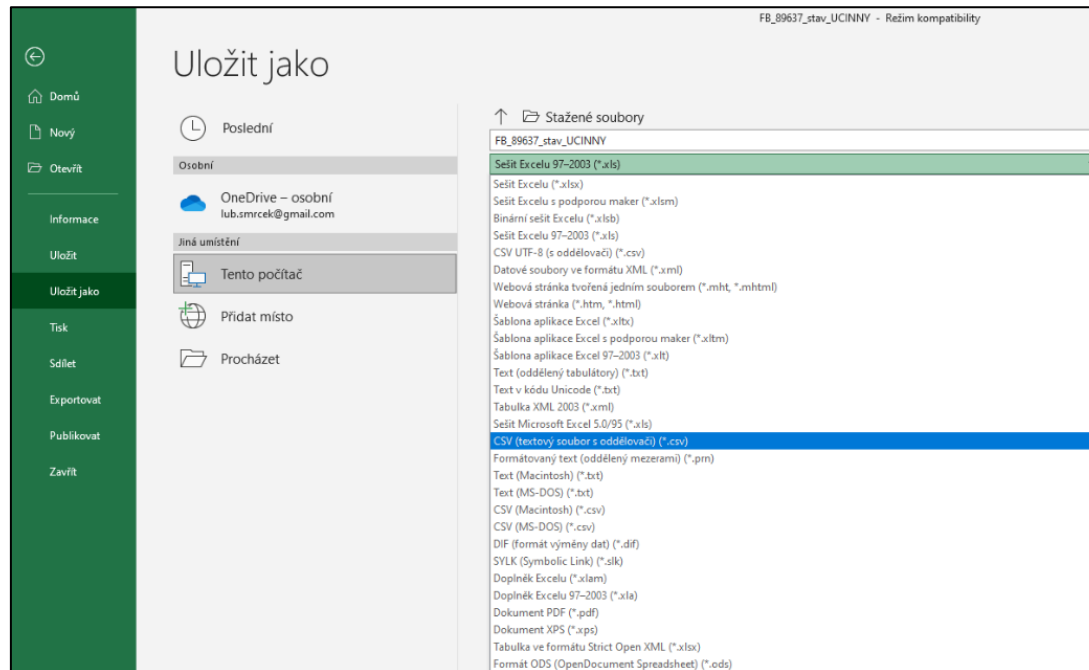


<input type="checkbox"/>	50016	Směs pro meziplodiny proti utužení puay
<input type="checkbox"/>	460	Směs pro nektarodárný biopás
<input checked="" type="checkbox"/>	50037	Směs pro nektarodárný úhor (ekoplatba)
<input type="checkbox"/>	461	Směs pro opylovače (čejka)

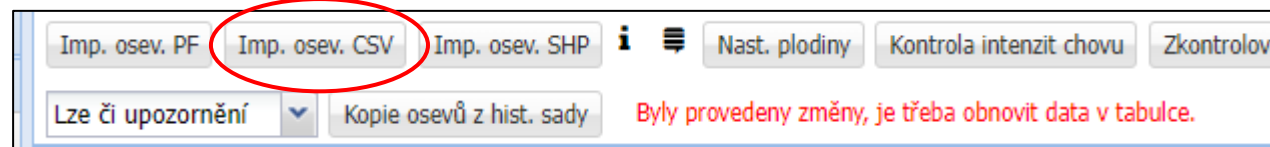
	A	B	C	D
1	Čtverec	ZK	Výměra	
2	510-1130	1203/1	6,15	
3	500-1130	1204/10	1,94	

Deklarace plodin

- využití tabulky csv:
 - 3. tabulku uložit jako csv (textový soubor s oddělovačem)

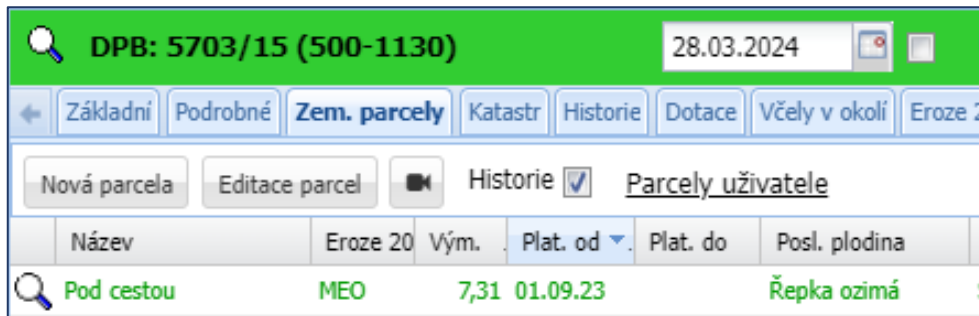
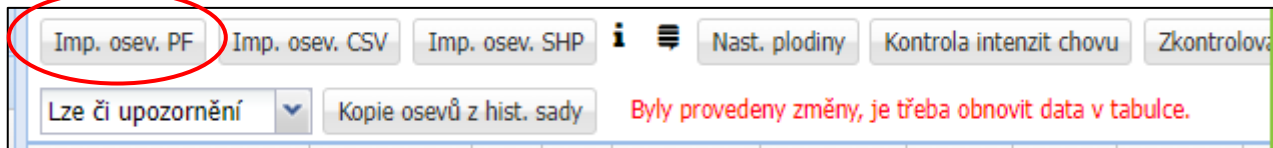


- 4. v předtisku použít import osevu csv, vytvořit a připojit zákresy



Deklarace plodin

- možnosti importu zemědělských parcel (zákresu a plodiny) z portálu farmáře

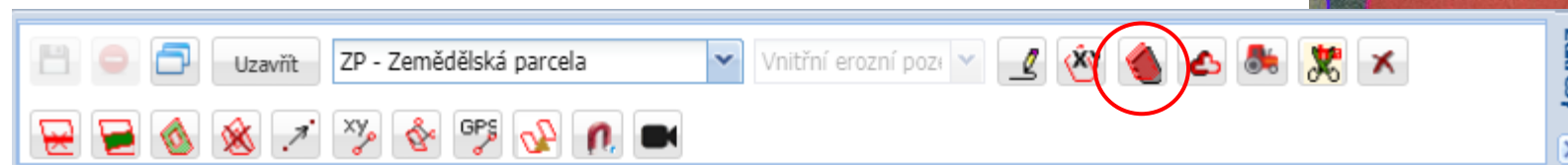
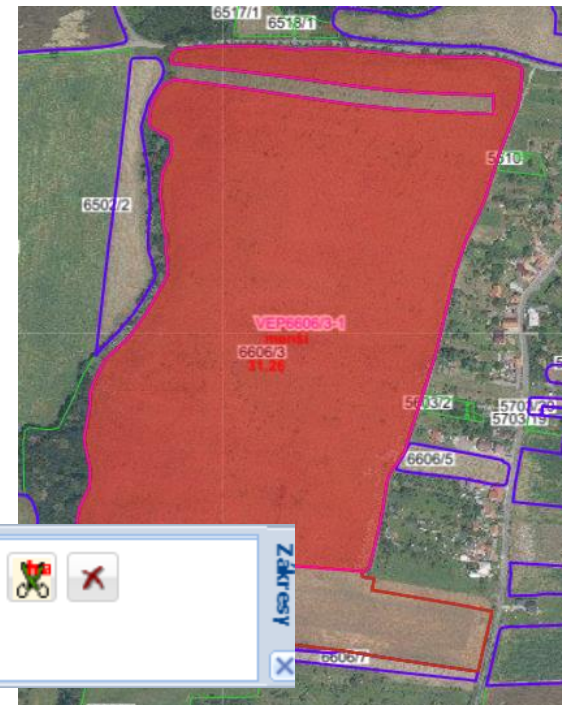


Deklarace plodin

- možnosti zákresu zemědělských plodin v LPIS
 - přímý zákres




- kopií VEP



Deklarace plodin

- **výhoda vytvořených a zakreslených zemědělských parcel (EPH)**
 - využití pro deklaraci a zakres plodin v jednotné žádosti
 - vedení osevu, sklizní, hnojení a POR (splnění záznamové povinnosti)
 - možnost přepočtu erozní ohroženosti včetně nové eroze
 - možnost kontroly eroze (DZES 5) a souvislé plochy na ZP (DZES 7B)
 - možnost přepočtu požadavků nitrátové směrnice na ZP (PPH 2)
 - možnost využití odpočitatelných ploch

 **Parcela: Pod cestou - 7.31ha (01.09.23)**

Změna údajů Nová plodina Nová aplikace Nová pastva Nová sklizeň

Ukončit parcelu Smazat parcelu Změnit datum ukončení Obnovit parcelu

Zkontrolovat erozi a 30/10 ha NS Eroze 2019+ Nová eroze BPEJ a druh půd

Deklarace plodin

- vhodnost plodin pro jednotlivá opatření



Přehled plodin pro opatření BL - Bílkovinné plodiny

Opatření: BL - Bílkovinné plodiny

Plodina	Kultury	Skupina
Bob obecný	R	Luskoviny
Bob polní	R,U	Luskoviny
Bob zahradní	R,U	Luskoviny
Hrách polní	R,U	Luskoviny
Hrách setý kulatosemenný	R	Zelenina - bobovitá
Hrách zahradní (cukrový)	R,U	Zelenina - bobovitá
Hrách zahradní (dřeňový)	R,U	Zelenina - bobovitá
Jetel (T. nigrescens Viv.)	R,U	Jeteloviny
Jetel alexandrijský	R,U	Jeteloviny

Deklarace plodin

- **osev plodiny před 1.4.2023 (výjimka pro pásy podél vody)**

+ Plodiny a výběr souvisejících dotačních titulů							
Plodina	Hl. prod...	Osev před 1.4.23	Výměra	Vým. zák.	Odch. zák.	Zákres	BL
<input type="checkbox"/> Vojtěška setá	SNŽ	<input type="checkbox"/>	6,13	← 0,0000			<input type="checkbox"/>

- **rozšířená deklarace plodin** od roku 2024 i v souvislosti s plněním DZES 7A (střídání plodin) a DZES 5 (nové půdoochranné technologie)
 - evidence meziplodiny (MPL) pro přerušení dvou stejných plodin
 - evidence pomocné plodiny (POM) a/nebo podsevu (POD) – pro plnění DZES 5

MPL	Dat. výsev MPL	Dat. oprav. MPL	POM/POD	Plodina pomocná/podsevu
<input type="checkbox"/>	<input type="text"/>	<input type="text"/>	<input type="text"/>	<input type="text"/>

Deklarace plodin

- deklaráce meziplodiny

Doplňující údaje plodin										
Plodina	Výměra	Vým. z...	Odch. zák.	Zákres	Důvod nedeclarace	MPL	Dat. výsev MPL	Dat. oprav. MPL	POM/POD	Plodina pomoc
Kukuřice na siláž	11.35	0				<input checked="" type="checkbox"/>	30.09.2023	01.04.2024		

- deklaráce podsevu

MPL	Dat. výsev MPL	Dat. oprav. MPL	POM/POD	Plodina pomocná/podsevu
<input type="checkbox"/>			POD	Bojíněk luční

Deklarace plodin

- **nová úprava standardu DZES 5 (nové půdoochranné technologie)**
např. pro plodiny s NOF na MEO s vyšším rizikem:

6.	Zakládání porostu s pomocnou plodinou	Dodržení minimálně 30 % pokryvnosti půdy. Vyjmenovaná pomocná plodina podle přílohy č. 5 k tomuto nařízení, s výjimkou bobu a sóji a podle příloh č. 11 a 12 k tomuto nařízení v meziřádku nebo ploše.
7.	Osevní sled s aplikací organické hmoty	Výměra zlepšujících plodin pěstovaných na posuzované ploše dosahuje v roce podání žádosti a předchozích 5 letech minimálně 50 % výměry posuzované plochy, zároveň nejméně jedna aplikace tuhých statkových nebo organických hnojiv v dávce min. 25 t/hektar, s výjimkou hnojiv pocházejících z chovů drůbeže, kejdy nebo digestátu v kombinaci se slámou nebo zeleným hnojením v dávce min. 15 t/hektar, přičemž se vychází z výměry plodin evidovaných v evidenci půdy. Za zlepšující plodinu se považuje travní porost a plodiny podle přílohy č. 5 k tomuto nařízení, s výjimkou bobu a sóji, a jejich směsi nebo jejich využití v podsevu podle příloh č. 11 a 12 k tomuto nařízení.

- příloha č. 5 – plodiny vázající dusík (mimo bob a sóju pro DZES 5)
- příloha č. 11 – meziplodiny a příloha č. 12 – plodiny pro podsev (neprodukční plocha meziplodina: založení porostu meziplodin výsevem nebo podsevem trav nebo luskovin)

Deklarace plodin

plodiny vázající dusík:

- NV č. 262/2012 Sb., příloha č. 4 – zápočet 25 kg/50 kg N/ha z limitu následné plodiny po zapravení plodiny vázající dusík
- NV č. 83/2023 Sb.,
 - § 35 (odst. 3) – seznam PVN pro podporu vázanou na produkci (CIS bílkovinné plodiny)
 - ve výjimce z diverzifikace 75 % a současně méně než 30 ha R (příl. č. 5 NV č. 73)
 - zelený úhor – zastoupení PVN do 50 % (příloha č. 7), je totožná s přílohou č. 5 NV č. 73
- NV č. 73/2023 Sb.:
 - § 12 (odst. 9) – PVN a jejich podle přílohy č. 5 jsou zmíněny u DZES 8A („pásy“, do 50 %)
 - § 12 (odst. 4) – zastoupení plodin na úhoru s porostem (do 50 % ve směsi s lipnic.)
 - § 11 (odst. 1 a 4) – plodina pro oddělovací pásy 10 ha/30 ha a které se netýká souvislá plocha
 - § 10 (odst. 5) – zápočet plodin z přílohy č. 5 do výjimky „75 %“, tj. DZES 7A (střídání plodin), zastoupení v porostu nad 50 %
 - § 12 (odst. 10) – zápočet plodin z přílohy č. 5 do výjimky „75 %“, tj. DZES 8A (neprodukční plochy), zastoupení v porostu nad 50 %

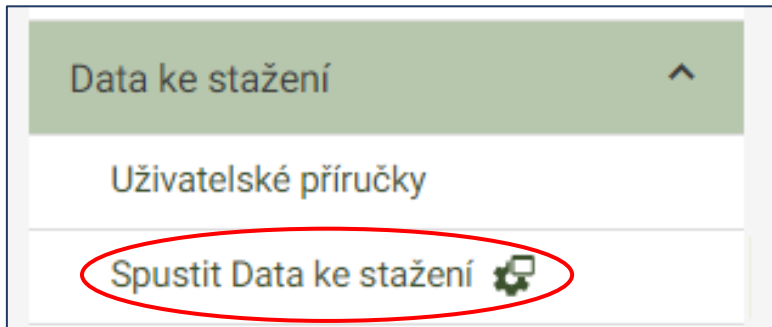
Deklarace plodin

meziplodiny:

- 3. AP v ZOD (nelze meziplodinou na zelené hnojení nebo vymrzající), návrh i MP zasetá do 30.9. a ponechaná do předsetové přípravy
- ZOD – ponechat meziplodiny min. do 31.10., pokud není založen ozim
- DZES 7A – přerušení dvou stejných hlavních plodin (MP nejsou vyjmenovány)
- neprodukční plocha DZES 8A a celofaremní ekoplatba - založení porostu zasetí do 30.9., směs z výčtu plodin, 2024 - koeficient 1
- AEKO Meziplodiny NV č. 80/2023 Sb.
 - Pro zlepšení struktury půdy (výčet plodin)
 - Proti utužení půdy (výčet plodin)
- DZES 6 – meziplodina k 31.10. (zápočet do 80 % R)
- meziplodiny v ekoplatbě (bilance organické hmoty) – 8 týdnů s různým koeficientem

Deklarace plodin

- číselník plodin (data ke stažení)



A screenshot of the application interface. The top navigation bar is dark green with white text. The main content area is white. The 'Číselník plodin' menu item is circled in red.

Navigation bar: Zvířata **Plodiny** ISOOS (druhy a odrůdy) Hnojiva Přípravky na OR Dotačn

Main menu: Produkt Užitékové směry Plodiny - produkty - užitékové směry **Číselník plodin**

Záznamy 1 až 500 z 733 Stránka 1

<input type="checkbox"/>	Id plodiny	Název ↑	
<input type="checkbox"/>	10	10	10

Deklarace plodin

- číselník plodin (data ke stažení) – celkový přehled nebo výběr

Číselník plodin Centrální číselník plodin Přehled skupinování Vazba centrální plodiny na SR Vazba centrální plodiny na SAMAS

Podle názvu 2024 Centrální číselník plodin Skupina opatření Vyberte opatření ... Vhodné plodiny Nevhodné plodiny

Id	Od	Do	Kultura	Název ^	NPBP- OCHP- VODZ	NPBP- UHON	NPBP- UHOP	NPBP- UHOZ	NPOST- MPL	NPOST- MPLPOD	NPOST- PVN	POT- POT3	POT- POT5	POT- POT6	VYJBYP LPI	VYJBYP LPI	EK-C- EK-CP	VCS- BK	VCS- BL
73	01.01.2000	----	R,U	Jetel luční	×	×	×	×	✓	✓	✓	×	×	×	✓	✓	×	×	✓
72	01.01.2000	----	R,U	Jetel nachový	×	×	×	×	✓	×	✓	×	×	×	✓	✓	×	×	✓

Číselník plodin Centrální číselník plodin Přehled skupinování Vazba centrální plodiny na SR Vazba centrální plodiny na SAMAS

Podle názvu 2024 Centrální číselník plodin Nová SZP 2023+ NPBP- OCHP-VODZ x Vyberte opatření ...

Id	Od	Do	Kultura	Název ^	NPBP- OCHP- VODZ
75	01.01.2000	----	R,U	Jetel plazivý	×
76	01.01.2000	----	R,U	Jetel švédský (zvrhlý)	×
318	01.01.2000	----	R,U,G	Jílek hybridní	✓
319	01.01.2000	----	R,U,G	Jílek mnohokvětý italský	✓
320	01.01.2000	----	R,U,G	Jílek mnohokvětý jednoletý	✓
321	01.01.2000	----	R,U,G	Jílek vytrvalý	✓
31	01.01.2000	----	R,U	Jitrocel kopinatý	×
50007	01.01.2000	----	S	Josta (Ribes x nidigrolaria)	×
370	01.01.2000	----	R,U	Kapusta hlávková jarní	×

NPBP- OCHP-VODZ x Vyberte opatření ...

- NPBP- OCHP-VODZ
- NPBP- OCHP-ALS
- NPBP- OCHP-DEL
- NPBP- OCHP-ERO
- NPBP- OCHP-KP
- NPBP- OCHP-OKR
- NPBP- OCHP-SOU
- NPBP- OCHP-VODP
- NPBP- OCHP-VODZ
- NPBP- UHON
- NPBP- UHOP
- NPBP- UHOZ
- NPOST- MPL

Deklarace plodin

- výkaz osevu ČSÚ v předtiskové aplikaci (box „Chci“ nelze editovat)

Lze či upozornění Kopie osevů z hist. sady

Opatření/titul	Info	Ž.	Chci	Deklarace
CSU				
Výkaz osevu ...			<input checked="" type="checkbox"/>	

Neprodukční plochy Deklarace změn TTP Standardní orná půda Trvalý travní porost Úhor Travní porost (na orné půdě) **Výkaz osevu pro ČSÚ**













Deklarace plodin							Údaje pro ČSÚ			
	Zkr. kód	Vým. DPB	Parcela	Plodina	Vým. plodiny	Hlavní produkt	Číslo řádku	Kód	Plodina	Účel
<input type="checkbox"/>	Q	5403/5	2.56 Za obchodem	Dočasný travní porost	2.56	SNŽ	41	208/50300	Dočasné travní porosty a pastviny	Na zeleno
<input type="checkbox"/>	Q	6802/12	4.29 Nad valchou	Dočasný travní porost	4.29	SNŽ	41	208/50300	Dočasné travní porosty a pastviny	Na zeleno

Přímé platby

přímé platby (bez vazby na produkci)

- **BISS (Základní podpora příjmu pro udržitelnost)**
 - min. 1 ha, do 31.8., nezpůsobilé kultury (O, M, Q, B)
 - sazba 1 760,44 Kč/ha (2023)
 - T a G údržba pastvou, sečí nebo mulčováním do 31.8.
- **CRISS (Doplňková redistributivní podpora příjmu pro udržitelnost)**
 - max. 150 ha (23 % rozpočtu pro přímé platby)
 - sazba 3 536, 47 Kč/ha (2023)

 Základní podpora příjmu (BISS)				  	416.97
 Doplňková redistributivní podpora ...					

Přímé platby

přímé platby (bez vazby na produkci)

- **CIS-YF (Doplňková podpora pro mladé zemědělce)**
 - sazba 2 255,01 Kč/ha (2023)
 - 2024: zahájila zemědělské podnikání nejvýše 5 let před podáním žádosti (2023 – max. 2 roky)
 - max. 90 ha/max. 5 let (dva režimy podpory)
 - splnit požadavek na vzdělání (kopie dokladu se přikládá k první žádosti o podporu) – ne u „dobíhajících“ mladých zemědělců
- **Platba pro malé zemědělce**
 - platba max. na 4 ha, v žádosti max. 10 ha (deklaruje DPB a DNP)
 - nelze žádat na jiné přímé platby, zahrnuta ekoplatba (bez plnění)
 - lze žádat o ANC, AEKO, EZ (při splnění podmínek)
 - sazba 6 854,34 Kč /ha (2023)

Přímé platby

přímé platby: podpory příjmu vázané na produkci (CIS, původně VCS)

- přehled plateb 2024:

Druhy podpor příjmu vázaných na produkci

Podporou příjmu vázanou na produkci je podpora na

- a) produkci brambor určených pro výrobu škrobu,
- b) produkci chmele,
- c) produkci ovocných druhů s velmi vysokou pracností,
- d) produkci ovocných druhů s vysokou pracností,
- e) produkci zeleninových druhů s velmi vysokou pracností,
- f) produkci zeleninových druhů s vysokou pracností,
- g) produkci cukrové řepy,
- h) produkci bílkovinných plodin,
- i) chov telete masného typu,
- j) chov krávy chované v systému chovu s tržní produkcí mléka a
- k) chov bahnice nebo na chov kozy.

Přímé platby

přímé platby: podpory příjmu vázané na produkci (CIS, původně VCS)

- přehled sazeb 2023:

CIS Chmel	15 776,05
CIS Cukrová řepa	6 937,35
CIS Ovoce vysoká pracnost	10 815,76
CIS Ovoce velmi vysoká pracnost	16 812,16
CIS Zelenina vysoká pracnost	5 236,78
CIS Zelenina velmi vysoká pracnost	14 773,04
CIS Škrobové brambory	14 412,58
CIS Bílkovinné plodiny	1 651,40
CIS Bahnice a kozy	583,16
CIS Dojnice	3 501,65
CIS Masná telata	3 597,30

Přímé platby

přímé platby: podpory příjmu vázané na produkci (CIS, původně VCS)

- **obecně:**
 - min. výměra 1 ha u plodin
 - v evidenci půdy do 31.8., popř. do 31.10. u brambor
 - od roku 2023 nelze konzumní brambory (nově IP/EZ brambor, dopad na zelenou naftu – podíl citlivých komodit)
 - požadavky na počty jedinců/ha (např. u zeleniny)
 - výčet druhů u ovoce/zeleniny
 - deklarace DPB/jednotlivých zvířat
- **přílohy** (např. BRAMBORY):
 - smlouva o pěstování brambor s výrobcem bramborového škrobu k JŽ,
 - doklad za sadbu v množství min. 2 t/ha k JŽ
 - doložení potvrzení výrobce bramborového škrobu o skutečně nakoupeném množství škrobu do 31.1.

Přímé platby

přímé platby: podpory příjmu vázané na produkci (CIS, původně VCS)

- **přílohy** (např. CUKROVKA):
 - doklad o nákupu osiva (0,8 VJ/ha) k JŽ
 - smlouva na dodávku cukrovky na cukr nebo kvasný líh k JŽ
- **přílohy** (např. ZELENINA VP)
 - doklad o nákupu osiva/sadby
 - doložení minimálních výnosů do 31.1.
- **doložení produkce** u zeleniny a ovoce (zjednodušení)

Přímé platby

přímé platby: podpory příjmu vázané na produkci (CIS, původně VCS)

- **změny od roku 2024**
 - chov telete masného typu (min. 1 ks)
 - chov dojnic
 - 2 – 10 ks bez schématu kvality
 - od 11 ks dojnic se vyžaduje účast ve schématu kvality – nedokládá se přílohou k žádosti (kontrola nápočtem z registrů)
 - schémata kvality ⇨ příloha č. 21 NV
 - u dojnic se zařazuje zařazení do kontroly užitečnosti, Q CZ a registrace na SVS

Přímé platby

přímé platby: podpory příjmu vázané na produkci (CIS, původně VCS)

- chov dojnic (*pokračování*)

Příloha č. 21

Schémata kvality k podpoře na chov krávy chované v systému s tržní produkcí mléka podle § 37 odst. 4 písm. b)

Schéma kvality	Definice žadatele splňující podmínky pro podporu dle § 37 odst. 4 písm. b)
1. Registrace v systému ekologického zemědělství podle § 6 zákona o ekologickém zemědělství	Žadatel, který má k 31. březnu v informačním systému ústřední evidence na alespoň jednom svém hospodářství ekologický statut.
2. Zapojení do kontroly mléčné užitkovosti	Žadatel, který má k 31. březnu na alespoň jednom svém hospodářství platný záznam o kontrole mléčné užitkovosti.
3. Hospodářství s mléčnou produkcí s uděleným souhlasem od krajské veterinární správy podle § 27a odst. 1 písm. e) zákona č. 166/1999 Sb., o veterinární péči a o změně některých souvisejících zákonů, ve znění pozdějších předpisů	Žadatel, který má k 31. březnu na alespoň jednom svém hospodářství udělený souhlas krajské veterinární správy podle § 27a odst. 1 písm. e) zákona č. 166/1999 Sb., o veterinární péči a o změně některých souvisejících zákonů, ve znění pozdějších předpisů.
4. Hospodářství s mléčnou produkcí s krajskou veterinární správou schváleným a registrovaným nebo jen registrovaným zařízením na zpracování mléka podle § 22 odst. 1 písm. a) zákona č. 166/1999 Sb., o veterinární péči a o změně některých souvisejících zákonů, ve znění pozdějších předpisů	Žadatel, který má k 31. březnu na alespoň jednom svém hospodářství krajskou veterinární správou schválené a registrované, případně jen registrované zařízení na zpracování mléka podle § 22 odst. 1 písm. a) zákona č. 166/1999 Sb., o veterinární péči a o změně některých souvisejících zákonů, ve znění pozdějších předpisů.
5. Účast v režimu jakosti Q CZ produktů M1 nebo M2	Žadatel, který má k 31. březnu na alespoň jednom svém hospodářství platnou certifikaci Q CZ pro produkty M1 (syrové kravské mléko) nebo M2 (mlékárenský výrobek).

Přímé platby

přímé platby: podpory příjmu vázané na produkci (CIS, původně VCS)

- předtisk zvířata (CIS)

Základní Stavby zvířat Hlášení a chybníky Ušní známky **Dotace** Zelená nafta Výpočty intenzit Správa kontaktů Přirozená plemenitba

Národní dotace **Dotace jednotná žádost** Deklarace chovu koní Odpočty sociálního pojištění PVP dotace

Řádná jednotná žádost Změna JŽ/OVM Podané žádosti Videonávody

VYTVORENÍ SADY

Rok: 2024

Dotční opatření VCS

VCS - Chov krávy chované v systému chovu s TPM *	VYTVORIT NOVOU SADU
VCS - Chov telete masného typu *	VYTVORIT NOVOU SADU
VCS - Chov bahnice nebo chov kozy	VYTVORIT NOVOU SADU

- seznam zvířat na deklaraci

Vybráno	Číslo zvířete ▲	Provozovna narození	Způsob zařazení	Datum narození	Dat. ozn.	Číslo matky	Systém chovu matky	Plemeno matky	Masné plemeno matky	Registr otce	Plemeno otce	Včasnost stav	Detail hlášení	Poloha 30+
Ano	CZ000338290 972 ↗	CZ 72050060 ↗	Automaticky	20.04.2022		CZ000290043 972 ↗	Nedojený ↗	Q75 TP X08	Ano	ZBQ-246	Q100	OK	↗	Ano ↗

Přímé platby

přímé platby: podpory příjmu vázané na produkci (CIS, původně VCS)

- chov dojnic (*pokračování*) – nápočet splnění podmínky z registrů v založené datové sadě

VSTUPNÍ FAKTORY		
Ekologické zemědělství -	Kontrola mléčné užitkovosti -	Provoz s mléčnou produkcí Ano <input checked="" type="checkbox"/>
Zařízení na zpracování mléka -	Režimy jakosti Q CZ -	

předtisk zvířata (welfare, nelze kopií z roku 2023, ruční deklarace)

VYTVORIT KOPII PŘEDCHOZÍHO ROKU

HOSPODÁŘSTVÍ/OBJEKTY CHOVATELE A VÝBĚR DOTAČNÍCH TITULŮ											
CZ 72050060		Zvětšení lehacího prostoru v chovu dojnic (WELLEH) <input type="checkbox"/>		Zlepšení stájového prostředí v chovu dojnic a telat (WELSTA) <input type="checkbox"/>			Zajištění přístupu do výběhu pro suchostojné krávy (WELSUCH) <input type="checkbox"/>				
Objekt	WELLEH	Změna od posl. žádosti	WELSTA	Kategorie	Metoda	Změna od posl. žádosti	WELSUCH	Výběh	DPB čtverec	DPB zkr. kód	Změna od posl. žádosti
11889 - stáj	<input type="checkbox"/>	Ano <input type="button" value="v"/>	<input type="checkbox"/>	<input type="checkbox"/> Telata <input type="checkbox"/> Dojnice	- <input type="button" value="v"/> - <input type="button" value="v"/>	Ano <input type="button" value="v"/>	<input type="checkbox"/>	- <input type="button" value="v"/>			Ano <input type="button" value="v"/>
11892 - stáj	<input type="checkbox"/>	Ano <input type="button" value="v"/>	<input type="checkbox"/>	<input type="checkbox"/> Telata <input type="checkbox"/> Dojnice	- <input type="button" value="v"/> - <input type="button" value="v"/>	Ano <input type="button" value="v"/>	<input type="checkbox"/>	- <input type="button" value="v"/>			Ano <input type="button" value="v"/>

ULOŽIT NASTAVENÍ

Přímé platby

přímé platby: podpory příjmu vázané na produkci (CIS, původně VCS)

- podpora produkce bílkovinných plodin
 - doplnění plodin (štírovník, vičenec, tolíce, komonice, vikev)
- zelenina VVP
 - nově ředkev – požadavek na vykázání produkce
- ovoce VVP
 - doplněna brusnice chocholičnatá (kanadská borůvka)
- ovoce/zelenina doložení produkce (zjednodušení postupu)

Příloha č. 17

Minimální výnosy vlastní produkce pro zeleninové druhy s vysokou a velmi vysokou pracností

Zeleninový druh	Minimální výnos t/ha	Minimální výnos ks/ha
hrách zahradní	0,90	-
kukuřice cukrová	1,3	4333
ředkev	1,43	-

Přímé platby

přímé platby: podpory příjmu vázané na produkci (CIS, původně VCS)

- předtisk jednotné žádosti


VCS					
Bílkovinné plodiny			<input type="checkbox"/>		
Brambory na škrob			<input type="checkbox"/>		
Cukrovka			<input type="checkbox"/>		
Ovoce - VP			<input type="checkbox"/>		
Zelenina - VVP			<input type="checkbox"/>		
Zelenina - VP			<input type="checkbox"/>		

+ Plodiny a výběr souvisejících dotačních titulů									
Plodina	Hl. prod...	Osev před 1.4.23	Výměra	Vým. zák.	Odch. zák.	Zákres	BL		
Hrách polní	ZRN	<input type="checkbox"/>	11,28	← 0,0000				11,28	
Celkem (ha)			11,28 (0,00)	0.00 (0,0000)	-11.28 ha			11,28	

VCS									
Bílkovinné plodiny			<input checked="" type="checkbox"/>					11,28	

Celofaremní ekoplatba základní

- splnění min. 5 % neprodukčních ploch (z RUG) v roce 2024
- splnění požadavků opatření na všech kulturách, které obhospodařují
- dobrovolný vstup do opatření (automatická deklarace základní ekoplatby v předtisku, ekoplatba má od roku 2024 deklaraci jednotlivých DPB



- předtisk informuje, co je třeba splnit a deklarovat:
 - nepokosené plochy
 - deklarace rozoraných a zatravněných pozemků
 - změna TTP na ECP (nutnost deklarovat jako neprodukční plochu)
 - deklarace plodiny na kultuře U
 - % neprodukčních ploch
 - počet plodin

! X066: U některého DPB s kulturou T nebo G a výměrou od 12 ha (po odečtení výměry vnitřních KP) není vybráno Ano/Ne u závazku ponechat neposečené plochy 3-15 % výměry DPB pro potřeby ekoplatby. Deklaraci nepokosených ploch pro EK doplňte po stisku tlačítka „Nekos. plochy“ na záložce kultury T nebo G.

! X075: Součástí žádosti o poskytnutí základní celofaremní ekoplatby je deklarace rozoraných a zatravněných pozemků. Tuto deklaraci je třeba načíst z LPIS do sady tlačítkem na záložce Deklarace změn TTP. Načtení této deklarace nebylo zatím provedeno.

! X110: Na ploše DPB se nachází změna TTP v ECP (ZMT), která bude pardonovaná pouze při splnění podmínky, že na DPB bude deklarován úhor jako neprodukční plocha.

! X041: Není deklarována směs pro nektarodámý úhor nebo plodina způsobilá pro zelený úhor.

! X039: Na DPB nesplňujete pokrytí alespoň 90% vymezených ochranných pásů kolem vod tituly OCHP-VODZ nebo OCHP-VODR. Vyberte plodinu trávy pro ochranné pásy, zakreslete a posléze deklarujte na záložce Neprodukční plochy.

! X026: Nesplňujete povinný podíl vyčlenění neprodukčních ploch pro Celofaremní ekoplatbu základní, detail viz záložka Neprodukční plochy.

! X134: Nejsou pěstovány alespoň 4 plodiny, nebo zastoupení první, druhé a třetí plodiny je > 95 % plochy orné půdy, nebo je hlavní plodina > 75 % plochy orné půdy. Přehled plodin je zobrazen v okně s informacemi u Deklarace plodin. Do kontroly jsou započteny pouze plodiny na kulturách R,U,G.

Celofaremní ekoplatba základní

deklarace jednotlivých pozemků pro ekoplatbu

Kód	Plodina	Primární ohroženost DPB	Zem. parcela	Výměra DPB této kultury (ha): 278.62		Výměra všech DPB (ha):				
Díl půdního bloku	Díl půdního bloku		Zem. parcela	Plodiny		BISS	EK_CZ	ANC/LFA	Bíl. plod.	
	Kód	Výměra		Er.ohr. DPB	Název	Výměra	Vým. d.	Vým. d.	Typ	Vým. d.
<input type="checkbox"/>	Q	1203/1	6.13	NEO	U vodárny	!	6.13	6.13		

důvod u dočasně nezpůsobilé plochy – nově 2024

Doplňující údaje plodin										
Plodina	Výměra	Vým. z...	Odch. zák.	Zákres	Důvod nedeclarace	MPL	Dat. výsev MPL	Dat. oprav. MPL	POM/POD	Plodina pomk
Dočasně nezpůs...	0.05	0								
Chyby										
Opatření	Kód	Typ	Popis							
PP_DP	S090	Tvrdá	Na DPB je deklarovaná chybějící plodina.							výměra se neshoduje s výměrou DPB. Ověřte správnost výměry plodiny nebo zadejte
EK_CZ	X125	Tvrdá	Nemáte vyplněný							adinách DOCN.
EK_CZ	S300	Tvrdá	Je vyžadován zák							ami deklarovaná výměra je menší než výměra DPB.
BISS	S300	Tvrdá	Je vyžadován zák							ami deklarovaná výměra je menší než výměra DPB.
Zákresy										
										vydupané stezky od zvířat
										Smazat vybrané zákresy

Celofaremní ekoplatba základní

kontrolní období

- R – DPB s pásem podél vody:
 - kontrolní období pro kulturu do 31.10.
 - kontrolní období pro užívání v LPIS do 31.10.
- R – DPB bez pásu podél vody:
 - kontrolní období pro kulturu do 15.8.
 - kontrolní období pro užívání v LPIS do 30.9.
- T, G – do 31.10.
- ostatní kultury – do 30.9. (zkrácení z 31.10., u chmelnice prodloužení z 31.8.)
- sazby (2023):
 - základní 1 743,16 Kč/ha
 - prémiová 9 638,24 Kč/ha

Celofaremní ekoplatba základní

standardní orná půda – diverzifikace plodin

- období 1.6.-31.8. (počet plodin a jejich zastoupení)
 - ≥ 10 ha a současně < 30 ha \Rightarrow 2 plodiny (jedna plodina na max. 75 % plochy)
 - ≥ 30 ha a současně < 150 ha \Rightarrow 3 plodiny (jedna plodina max. 75 % plochy a dvě plodiny max. 95 % plochy)
 - ≥ 150 ha \Rightarrow 4 plodiny (jedna plodina max. 75 % plochy a tři plodiny max. 95 % plochy)
- definice plodiny (=plodina různých rodů rostlin podle definice botanického systému klasifikace plodin nebo kultura kteréhokoliv druhu brukvovitých, lilkovitých nebo tykvovitých)
- plocha krajinného prvku se započítává do plochy plodiny
- výměra RUG (travní porost na orné půdě je také plodinou...)

Celofaremní ekoplatba základní

standardní orná půdy - výjimka z diverzifikace (nově v roce 2024)

- doplnění výjimek, kdy se neuplatňuje diverzifikace:
 - žadatel s $R \leq 30$ a současně více než 75 % R je tvořeno:
 - G, U
 - plodinami podle přílohy č. 5 NV č. 73/2023 Sb. nebo jejich směs s jinými plodinami, je-li podíl plodin podle přílohy č. 5 vyšší než 50 %
 - plodinami podle přílohy č. 8 NV č. 73/2023 Sb.
 - žadatel s $R \leq 30$ a současně více než 75 % z. p. je tvořeno:
 - T, G
 - plodinami podle přílohy č. 5 NV č. 73/2023 Sb. nebo jejich směs s jinými plodinami
 - plodinami podle přílohy č. 8 NV č. 73/2023 Sb.
- DPB v EZ

Celofaremní ekoplatba základní

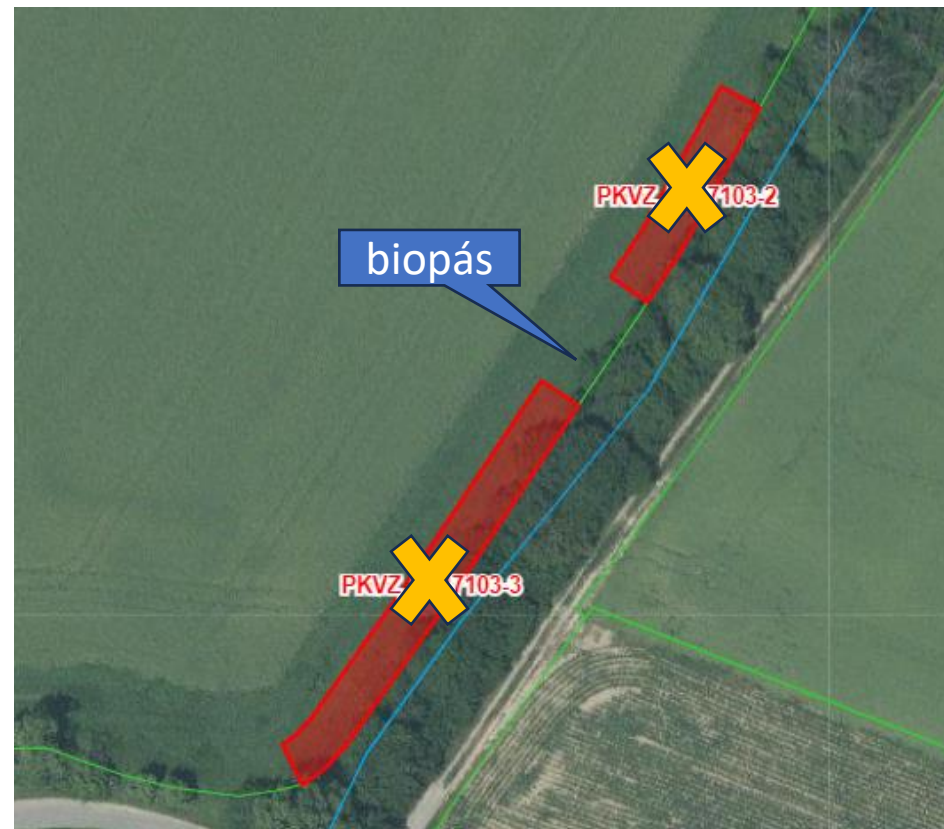
standardní orná půda – pásy podél vody

- od 1. června do 31. října souvislý porost trávý čeledi lipnicovité, její směsi nebo směsi trávý čeledi lipnicovité s plodinami podle přílohy č. 5 k tomuto nařízení, přičemž podíl plodin podle přílohy č. 5 k tomuto nařízení v porostu v roce založení porostu a v roce následujícím nepřesáhne 10 %
- porost je odlišný od hlavní plodiny, se kterou sousedí
- seč s odklizením biomasy nebo mulčování do 31.8.
- od podání JŽ (původně od 1.6.) do 31.10. bez aplikace hnojiv a POR
- výjimky:
 - AEKO – byla podána žádost (biopás, čejka, zatravňování)
 - osetí víceletou plodinou před 1.4.2023
- mohou dát do neproduktivních ploch (neproduktivní období od 1.6. do 15.7.)

čičorka
jestřabina
jetel plazivý
kmín
štírovník
tolice dětelová
úročník
vičenec
vikev

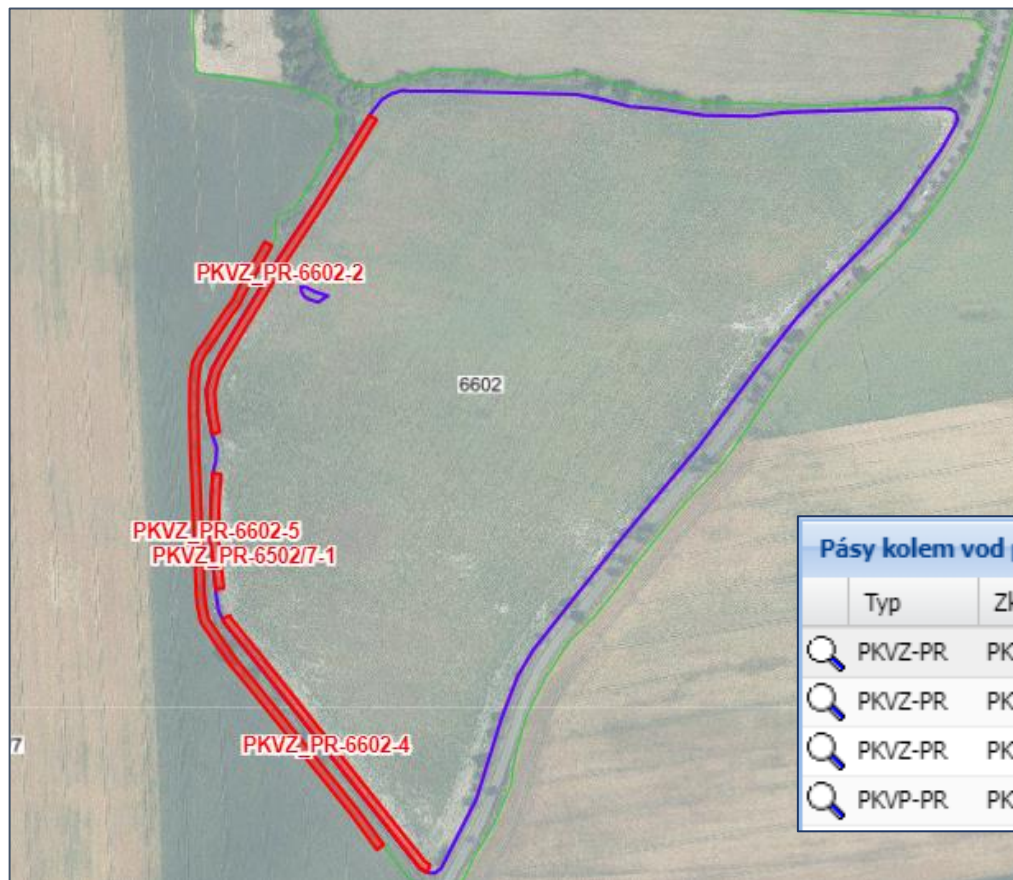
Celofaremní ekoplatba základní

standardní orná půda – pásy podél vody



Celofaremní ekoplatba základní

standardní orná půda – pásy podél vody



Pásy kolem vod

Platné

- PKV základní - pov. rozs
- PKV prémiové - pov. roz

Pásy kolem vod pro ekoplatbu						
	Typ	Zk. kód	Vým. (ha)	Platnost od	Platnost do	Pardon
🔍	PKVZ-PR	PKVZ_PR-6602-4	0.14	01.01.2024		Ne
🔍	PKVZ-PR	PKVZ_PR-6602-2	0.16	01.01.2024		Ne
🔍	PKVZ-PR	PKVZ_PR-6602-5	0.05	01.01.2024		Ne
🔍	PKVP-PR	PKVP_PR-6602-6	0.76	01.01.2024		Ne




29.1.2024

35. Pásy kolem vod - DPB

Celofaremní ekoplatba základní

standardní orná půda – pásy podél vody

- posunutí hranice DPB \Rightarrow pás netvořím, ale obhospodařuji DPB v nové hranici!



Celofaremní ekoplatba základní


standardní orná půda – pásy podél vody

- aktualizace vodních toků

Pásy kolem vod 2024

22. 2. 2024

Vážení uživatelé, v LPIS je od ledna 2024 dostupná aktualizovaná vrstva předvymezených pásů kolem vod (PKV). Tato vrstva je důležitá pro vytvoření ochranného pásu podél vody na DPB se standardní ornou půdou v rámci celofaremní ekoplatby (NV 83/2023 Sb. § 13 odst. 10). (Více po prokliku nadpisu novinky)

-  Pásy kolem vod - základ - s pardonem
-  Pásy kolem vod - základ - bez pardonu

V případě, že už máte zasetou plodinu a pás kolem vody byl na DPB vymezen až po zasetí plodiny:

- z důvodu aktualizace vodních útvarů nebo
- z důvodu aktualizace DPB

a pás není možné dodatečně na DPB vytvořit, kontaktujte prosím helpdesk@mze.gov.cz s žádostí o pardon PKV. V žádosti uveďte prosím identifikaci DPB (čtverec a zkrácený kód) a pásů, kterých se žádost týká.

Pokud pás kolem vod bude pardonován, tak nemusí být na DPB v roce 2024 vytvořen a samozřejmě tedy deklarován v žádosti.

Celofaremní ekoplatba základní

standardní orná půda – bilance organické hmoty (nad 30 RUG)

- 1. vyplnit název závodu

Ekoplatba 2023 (kultura R) – hospodaření s organickou hmotou v hospodářském roce 2022/2023 (od 1. 7. 2022 do 30. 6. 2023)	
Obchodní závod:	
Podmínka pro ekoplatbu:	Potřeba:
Bilance organické hmoty:	Plnění:

- 2. vyplnit údaje o výměře půdy podle půdního druhu a vybraných pěstovaných plodinách

- tisk č. 2 (půdní druh)

Obhospodařovaná plocha (Jednotná žádost /JŽ/, květen	Výměra (ha)
Celková výměra (kultury R + G + U)	88,33
... z toho: lehká půda	
střední půda (dopočet)	35,02
těžká půda	53,31

- tisk č. 29 (plodiny)

Vybrané plodiny (JŽ, květen 2023)	Výměra (ha)
Brambory, cukrová řepa, řepa krmná, zelenina ¹⁾	3,45
Kukuřice, zelenina ²⁾	
Jetel ³⁾ nebo vojtěška ³⁾ , včetně semenářských porostů	
Ostatní víceleté pícniny ⁴⁾ , trávy na semeno	

Celofaremní ekoplatba základní

standardní orná půda – bilance organické hmoty (nad 30 RUG)

- 3. vyplnit hnojiva (t)

Dodání organické hmoty do půdy (2022/2023)	Spotřeba (t)
Hnůj, separát kejdy	640
Separát digestátu, tuhý digestát	
Kompost s poměrem C:N 10 a vyšším	
Kompost s poměrem C:N pod 10	
Upravený kal (ve 100% sušině)	
Kejda skotu	
Fugát kejdy skotu	
Kejda prasat	



- 4. vyplnit opatření (ha), popř. plochy vybraných půdoochranných technologií

Dodání organické hmoty a další opatření (2022/2023)	Výměra (ha)
Sláma obilnin (vč. kukuřice na zrno a CCM), olejnin, luskovin a dalších plodin pěstovaných na zrno či semeno (veškerá sláma, bez ohledu na přidání dusíku) atd.	58,92
... z toho kombinace sláma obilnin + kejda, digestát, výpalky	
Chrást, nesklizené hlavní plodiny	
Nesklizený obrost víceletých píceň	

Celofaremní ekoplatba základní

standardní orná půda – bilance organické hmoty (nad 30 RUG)

- 5. vytisknout výsledek bilance OH (protokol)

Podmínka pro ekoplatbu:	splněna	Potřeba:		29,8 ha (rozsah potřebných opatření)
Bilance organické hmoty:	zlepšující	Plnění:		50,8 ha (rozsah provedených opatření)

Výpočet pro vyhodnocení udržitelnosti hospodaření s organickou hmotou na standardní orné půdě
(výnosy údajů z listu "výpočet")
Tabulka č. 1 Základní údaje

Obchodní závod	
Hospodářský rok	2022/2023

Tabulka č. 2 Výměra půdy a rozdělení podle půdního druhu

Obhospodařovaná plocha	Výměra (ha)	Rozsah potřebných opatření (% ha)
Standardní orná půda (R), travní porost (G), úhor (U)	88,33	
... z toho: lehká půda		30,0%
střední půda	35,02	35,0%
těžká půda	53,31	30,0%
Základní rozsah potřebných opatření (vážený průměr, %)		32,0%
Základní rozsah potřebných opatření (přepočten na hektary)		28,25

Tabulka č. 3 Uprávnění rozsahu potřebných opatření podle výměry vybraných plodin

Hlavní plodiny	Váhový koeficient (na 1 ha)	Výměra (ha)	Přepočtená plocha (ha)
Brambory, cukrová řepa, řepa krmná, brokolice, celer, cuketa, meloun, okurka, pábr, rajče, tykev, zelí	0,45	3,45	1,55
Kukuřice, česnek, křen setý s jednoletý, květák, mrkev, paprika, pastinák	0,25		
Jetel nebo vajíčka, včetně semenářských porostů	-0,90		
Ostatní víceleté pícniny na standardní orné půdě, trávy na seno, travní porost	-0,70		
Vliv plodin na rozsah potřebných opatření, celkem			1,55
Základní rozsah potřebných opatření podle půdního druhu (výsledná hodnota z tabulky č. 2)			28,25
Výsledný rozsah potřebných opatření po uprácení podle půdního druhu a plodin			29,80

Tabulka č. 4 Dodání organické hmoty do půdy

Použití hnojiv a upravených kalů	Směrná dávka (t/ha)	Váhový koeficient (na 1 ha)	Celková spotřeba (t)	Přepočtená plocha ²⁾ (ha)
Hnoj, separát kejdy	30	1,00	640	21,33
Separát digestátu, tuhý digestát	25	0,75		
Kompost s poměrem C:N 10 a vyšším	15	1,00		
Kompost s poměrem C:N pod 10	15	0,65		
Upravený kal (ve 100% sušiny)	5	0,40		
Kejda skotu	20	0,18		
Fugát kejdy skotu	20	0,15		
Kejda prasat	20	0,10		
Fugát kejdy prasat	20	0,07		
Digestát	20	0,15		
Fugát digestátu	20	0,10		
VypalKY masové zahuštěné	5	0,15		
VypalKY lihovarnické	20	0,10		
Drůbeží trus sušený	5	0,30		
Drůbeží trus s podestýlkou	5	0,17		
Drůbeží trus uleželý	5	0,13		
Celkem				21,33

Tabulka č. 5 Dodání organické hmoty do půdy a další opatření

Použití statkových hnojiv rostlinného původu a půdoochranných technologií	Váhový koeficient (na 1 ha)	Výměra (ha)	Přepočtená plocha (ha)
Zapravení do půdy, případně ponechání na povrchu slámy obilnin (včetně kukuřice sklizené děleným způsobem), olejnin, luskovin (pěstovaných i jako zelenina) a ostatních plodin pěstovaných na zrno či semeno nebo rostlinných zbytků po sklizni jetelovin a trav na semeno ... z toho zapravení slámy obilnin v kombinaci se souběžnou nebo následnou aplikací kejdy, digestátu nebo vypalků	0,50	58,92	29,46
Zapravení chrástu, případně nesklizených hlavních plodin	0,25		
Zapravení nesklizeného posledního obrostu víceletých pícnin	0,20		
Meziplodiny (nad 8 týdnů, bez odvozu zelené hmoty), po kterých následuje ozimá plodina	0,20		
Meziplodiny (nad 8 týdnů, bez odvozu zelené hmoty), po kterých následuje jarní plodina	0,35		
Meziplodiny (nad 8 týdnů) pěstované současně s hlavní plodinou	0,20		
Plodiny na úhoru, bez odvozu zelené hmoty	0,45		
Meziplodiny (nad 8 týdnů) nebo plodiny na úhoru, s odvozem zelené hmoty	0,10		
Strip-till	0,20		
Přímě setí do nezpracované půdy, meziplodin nebo rostlinných zbytků	0,20		
Celkem			29,46

Tabulka č. 6 Vyhodnocení udržitelnosti hospodaření s organickou hmotou na standardní orné půdě

Položka	Přepočtená plocha (ha)	Podíl z rozsahu potřebných
Rozsah provedených opatření (součet celkových hodnot z tabulek č. 4 a 5)	50,79	
Rozsah potřebných opatření (závěrečná hodnota z tabulky č. 3)	29,80	
Rozdíl (od rozsahu provedených opatření se odečte rozsah potřebných opatření a případná záporná hodnota se převede	20,99	

podmínka splněna

Vysvětlivky:

¹⁾ Pro zjištění přepočtené plochy se celková spotřeba vvdělí směrnou dávkou a vvnásobí váhovým koeficientem.

²⁾ Kladné hodnoty znamenají splnění požadavku na udržitelné hospodaření s organickou hmotou na standardní orné půdě.

Záporné hodnoty znamenají nesplnění požadavku a vedou ke snížení platby podle § 13 odst. 17 až 20.

Celofaremní ekoplatba základní

trvalý travní porost

- v evidenci na žadatele do 31.10.
- nepokosené plochy nad 12 ha (viz deklarace nepokosených ploch)
- nepokosené plochy podle ekoplatby se neuplatní, když je:
 - realizováno AEKO (nepokosené plochy podle AEKO)
 - prováděna obnova TTP
- seč s odklizením biomasy/pastva do 31.7., popř. do 31.8. (více než 50 % v H1), v AEKO podle příslušných managementů
- povinnost zpětného zatravnění do 31.10. v ECP/Natura
 - zatravnit DPB, které byly od 1.4.2015 nejméně jeden evidovány jako kultura T (zatravnit konkrétní plochu)

Celofaremní ekoplatba základní

trvalý travní porost

- povinnost zpětného zatravnění do 31.10. mimo ECP/Natura 2000
 - zatravnit výměru odpovídající výměře
 - DPB, které od data podání JŽ za předchozí rok
 - žadatel nejméně jeden den užíval jako T a jsou na něj evidovány ke dni podání JŽ s jinou kulturou než T nebo
 - bezprostředně předcházející uživatel užíval ke dni ukončení užívání s kulturou T
 - DPB, které byly ke dni ukončení užívání žadatelem evidovány s jinou kulturou než T, které od data podání JŽ za předchozí rok
 - žadatel užíval nejméně jeden den jako T nebo
 - bezprostředně přecházející uživatel užíval ke dni ukončení užívání s kulturou T

Celofaremní ekoplatba základní

trvalý travní porost

- výjimky pro oba typy zatravnění:
 - mimo oblast Natura 2000:
 - na R v EZ
 - na J s krajinotvorným sadem,
 - na krajinný prvek, agrolesnictví,
 - plochy do 0,1 ha,
 - na O
 - na území Natura 2000 (nově 2024) i mimo území Natura 2000:
 - KPÚ
 - plochy do 0,1 ha
- nepardonuje se změna na S nebo neprodukční úhor (T nelze na U podle NV č. 307/2014 Sb.)

Celofaremní ekoplatba základní

trvalý travní porost – změna T v předtiskové aplikaci

Neprodukční plochy **Deklarace změn TTP** Standardní orná půda Trvalý travní porost Úhor Travní porost (na orné půdě) Výkaz osevu pro ČSÚ

Načíst deklaraci změn TTP Poslední načtení dat z LPIS: 28.03.2024 23:11:49

Seznam ploch se změnou TTP v rámci ECP a Natura 2000

Zkr.kód

Čtverec	Kód DPB	Kultura	Režim EZ	Výměra DPB	Účinnost od	Účinnost do	Kód změn.plochy	Výměra změn.plochy	Deklarace NP Úhor	Přip. zakres
500-1140	1201/2	U	KONV	2,50	14.04.2023		ZMT1201/1	0,52	Ne	41165013

Seznam ploch se změnou TTP mimo ECP a Natura 2000 na užívaných DPB

Zkr.kód

Čtverec	Kód DPB	Kultura	Režim EZ	Výměra DPB	Účinnost od	Účinnost do	Kód změn.plochy	Výměra změn.plochy	Deklarace NP Úhor	Pardon - KPÚ	Přip. zakres
Nenalezena žádná plocha daného typu											

Seznam ploch se změnou TTP mimo ECP a Natura 2000 na neužívaných DPB

Zkr.kód

Čtverec	Kód DPB	Kultura	Režim EZ	Výměra DPB	Účinnost od	Účinnost do	Kód změn.plochy	Výměra změn.plochy	Deklarace NP Úhor	Pardon - KPÚ	Přip. zakres
Nenalezena žádná plocha daného typu											

Seznam zpětně zatravněných ploch na užívaných DPB

Zkr.kód

Čtverec	Kód DPB	Kultura	Režim EZ	Výměra DPB	Účinnost od	Účinnost do	Kód změn.plochy	Výměra změn.plochy	Deklarace NP Úhor	Přip. zakres
510-1130	0602/4	T	KONV	1,43	20.03.2024		NOVYT0602/4-1	1,43		41165014

Seznam zpětně zatravněných ploch na neužívaných DPB

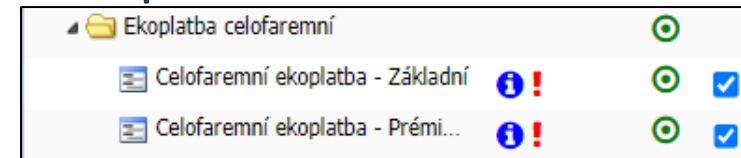
Zkr.kód

Čtverec	Kód DPB	Kultura	Režim EZ	Výměra DPB	Účinnost od	Účinnost do	Kód změn.plochy	Výměra změn.plochy	Deklarace NP Úhor	Přip. zakres	
Nenalezena žádná plocha daného typu											

Celofaremní ekoplatba prémiová

prémiová úroveň

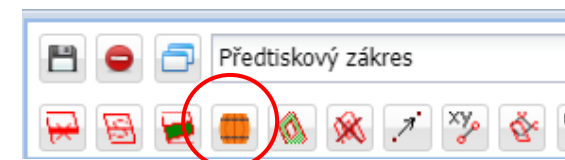
- žádám-li o prémiovou ekoplatbu, musím požádat o základní ekoplatbu a splnit její podmínky
- sazba 600 EUR/ha
- vyčlenit 7 % neprodukčních ploch z RUG (nelze PVN a/nebo MP)
 - nektarodárný liniový úhor
 - neprodukční plochy podle NV č. 73/2023: krajinné prvky, pás kolem krajinného prvku, ozeleněný kolejový řádek, souvrať, prémiový pás podél vody, protierozní pás v rámci DZES 5, oddělovací pás pro souvislou plochu jedné plodiny, agrolesnictví, biopás, plocha s čejkou, druhově bohaté pokrytí orné půdy (max. šíře 30 m mimo krajinný prvek a ozeleněný kolejový řádek)
 - nektarodárný nebo zelený úhor (nelze do 2 % a neplatí se)
 - ochranný pás podél vody prémiový (nelze do 2 %, ale platí se)



Celofaremní ekoplatba prémieová

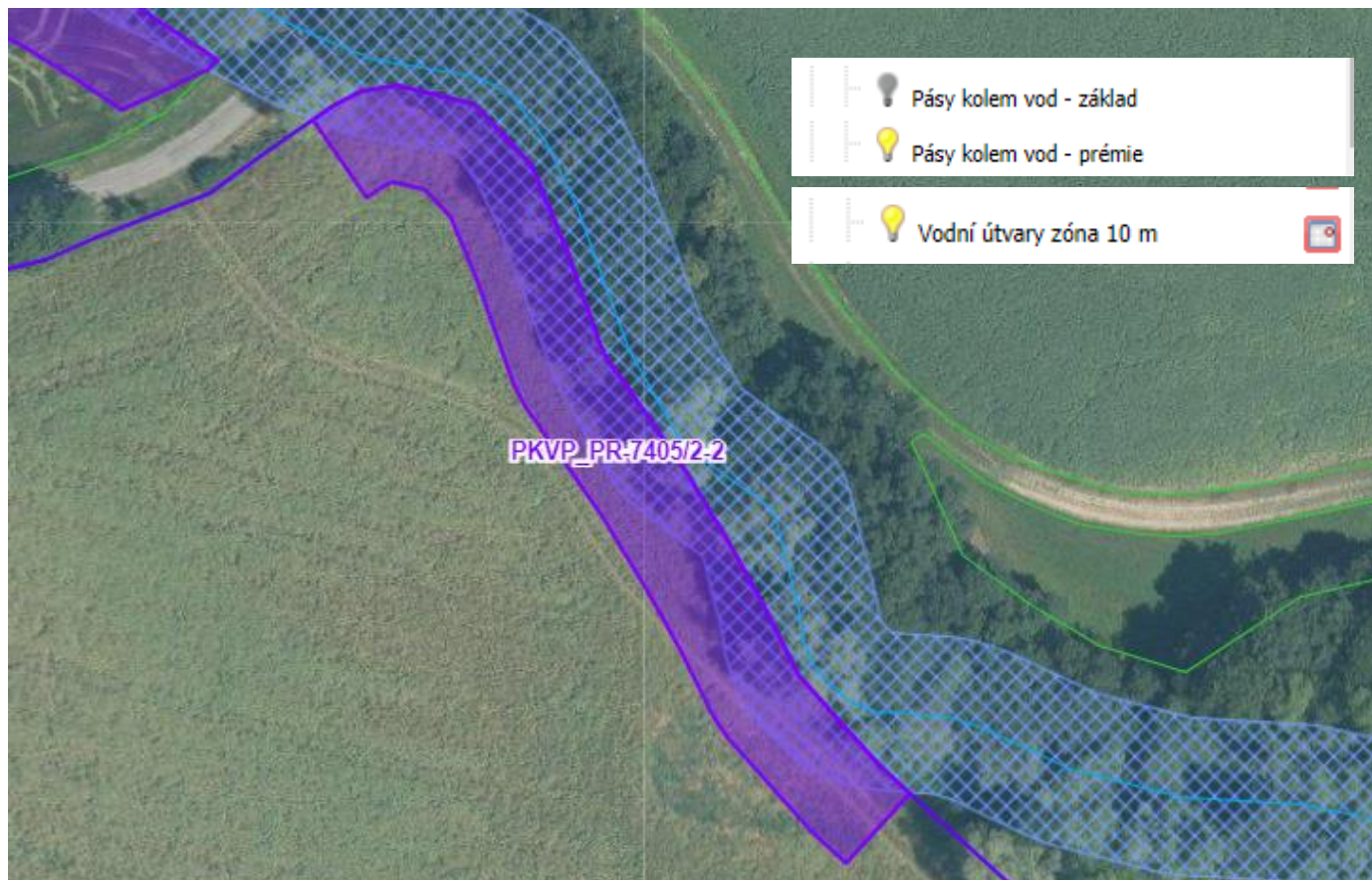
prémieová úroveň

- 2 % neprodukčních ploch musí tvořit:
 - nektarodárný liniový úhor (nektarodárný úhor min. délka 20 m, min. šířka 6 m, max. šířka 30 m, min. vzdálenost mezi dvěma úhory je 50 m)
 - neprodukční plochy (krajinný prvek, pás kolem KP, ozeleněný kolejový řádek, souvrať, pás DZES 5, pás DZES 7B, agrolesnictví, biopás, čejka, druhově bohaté pokrytí orné půdy)
- souvislý porost (pás kolem KP, ozeleněný kolejový řádek, souvrať, pás DZES 5, pás DZES 7B)
 - od 1.6. do 15.8., původně dvě plodiny ⇒ tři plodiny od 2024 (příloha č. 9, podíl plodin z přílohy č. 5)
- platba
 - na liniové nektarodárné úhory, neprodukční plochy započitatelné do min. 2 % („pásky“), max. do výměry 7 % RUG
 - a prémieové pásy podél vody do 30 m šířky
 - ostatní plochy ekoplatba základní



Celofaremní ekoplatba prémiová

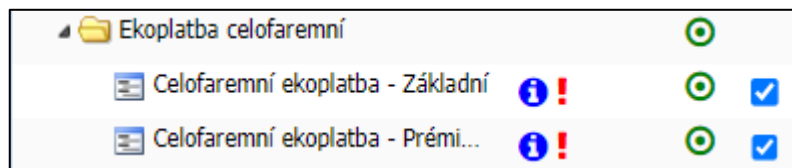
prémiová úroveň – pásy podél vody prémiové (min. šířka 12 m, minimální délka 15 m)



Celofaremní ekoplatba prémiová

prémiová úroveň

- žádám-li o prémiovou ekoplatbu, musím požádat o základní



- neprodukční plochy pro prémiovou úroveň

Celková výměra RUG [ha]: 295.41 Výměra RUG po odečtení DPB zařazených do Zatravnění OP AEKO/AEKO23 [ha]: 295.41

Plnění % neprodukčních ploch	DZES 8: ❌			Ekoplatba základní: ❌			Ekoplatba prémiová: ❌		
	Varianta 4 %			Varianta 5 %			Varianta 7 + 0 % (min. 2% superprémie)		
Varianty	Cíl. vým (ha)	Dekl. vým přep.	% z RUG	Cíl. vým (ha)	Dekl. vým přep.	% z RUG	Cíl. vým (ha)	Dekl. vým přep.	% z RUG
Neprodukční plochy všechny	4 % RUG 11,82	-	-	5 % RUG 14,77	-	-	-	-	-
Neprodukční plochy bez produkce	-	-	-	-	-	-	7 % RUG 20,68	-	-
Neprodukční plochy superprémiové	-	-	-	-	-	-	2 % RUG 5,91	-	-

- ekoplatba na podporu udržitelného hospodaření se živinami (letos nebude zavedena)

Celofaremní ekoplatba prémieová

minimální požadavky pro použití hnojiv (podmínka AEKO, EZ a ekoplatby)

§ 16

Minimální požadavky

(1) Žadatel zajistí na jím užívaných dílech půdních bloků vedených v evidenci využití půdy

- a) dodržení zákazu použití dusíkatých hnojivých látek v období zákazu hnojení podle § 6 nařízení vlády č. 262/2012 Sb., o stanovení zranitelných oblastí a akčním programu, ve znění pozdějších předpisů,
- b) dodržení zákazu pěstování kukuřice, bramboru, cukrovky, řepy krmné, bobu polního, sóji, slunečnice nebo čiroku na pozemcích se sklonitostí převyšující 7 °, jejichž jakákoliv část se nachází ve vzdálenosti menší než 25 metrů od útvaru povrchových vod podle § 11 odst. 1 nařízení vlády č. 262/2012 Sb., ve znění pozdějších předpisů,
- c) dodržení zákazu používání na zemědělských pozemcích dusíkatých hnojivých látek na půdu zaplavenou, přesycenou vodou, promrzlou nebo pokrytou sněhem podle § 7 odst. 12 nařízení vlády č. 262/2012 Sb., ve znění pozdějších předpisů,
- d) rovnoměrné pokrytí pozemku při hnojení podle § 7 odst. 14 nařízení vlády č. 262/2012 Sb., ve znění pozdějších předpisů,
- e) dodržení zákazu použití dusíkatých hnojivých látek na zemědělských pozemcích s ornou půdou se sklonitostí převyšující 10 ° nebo na zemědělských pozemcích s trvalým travním porostem se sklonitostí převyšující 12 °, s výjimkou tuhých statkových hnojiv a tuhých organických hnojiv, v případě orné půdy bez porostu zapravených do 24 hodin po jejich použití podle § 11 odst. 2 nařízení vlády č. 262/2012 Sb., ve znění pozdějších předpisů, a
- f) použití přípravku na ochranu rostlin pro profesionální uživatele, který získal od registrovaného distributora, nebo u něhož je držitelem povolení podle § 49 odst. 1 věty druhé zákona č. 326/2004 Sb., o rostlinolékařské péči a o změně některých souvisejících zákonů, ve znění pozdějších předpisů.

- příprava 6. AP pro ZOD od 1.7.2024
- význam evidence hnojení, pastvy a POR

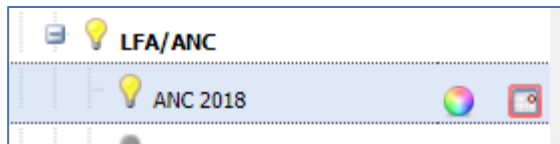
ANC

- LPIS (výměra a zařazení = vstupní údaje pro deklaraci)

- tisk č. 5




- mapová vrstva

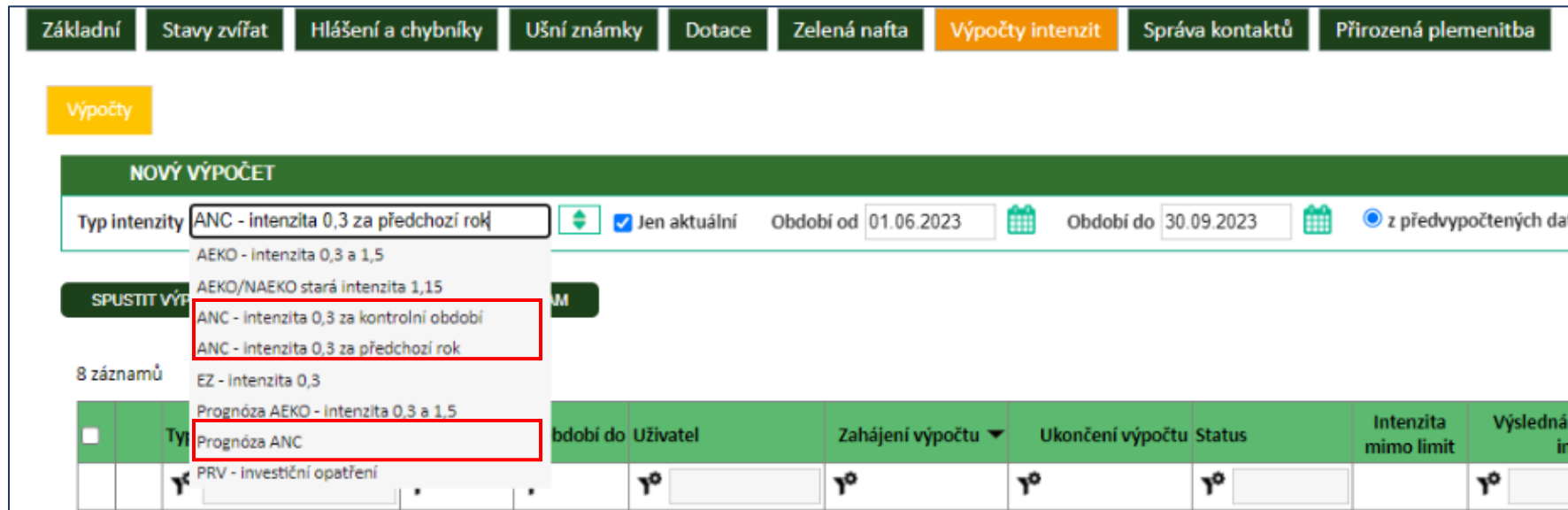


- předtisková aplikace

ANC/LFA					
ANC					
ANC - 02					3.77
ANC - 03					60.49
ANC - 5					52.65

ANC

- faremní systémy (ikony ŽV, RV) 
- intenzita min. 0,3 VDJ/ha z. p. (aritmetický průměr 2023 a každodenní splnění 1.6.-30.9.2024)



Základní Stavy zvířat Hlášení a chybníky Ušní známky Dotace Zelená nafta Výpočty intenzit Správa kontaktů Přirozená plemenitba

Výpočty

NOVÝ VÝPOČET

Typ intenzity ANC - intenzita 0,3 za předchozí rok Jen aktuální Období od 01.06.2023 Období do 30.09.2023 z předvypočtených dat

SPUSTIT VÝPOČET

8 záznamů

Typ	Období do	Uživatel	Zahájení výpočtu	Ukončení výpočtu	Status	Intenzita mimo limit	Výsledná p... int
PRV - investiční opatření							

- zůstává v platnosti:
 - vymezení jednotlivých typů (H1-H5, O1-O3, S) z roku 2028
 - uplatňuje se degresivita nad 300 ha z.p. (až 30 % nad 2 500 ha)

Natura 2000 na zemědělské půdě

- LPIS

  	7.11.2023	19a. Přehled účinných se zařazením do oblastí NATURA 2000
  	7.11.2023	19b. Přehled oprávněných výměr DPB pro opatření Natura 2000 na zemědělské půdě k datu

- tisk č. 19 a: „výměra zařazení do Natury 2000“

Čtverec	Kód DPB	Kul.	Celková výměra DPB [ha]	Zařazení do typu oblasti Natura 2000 (PO x EVL) ¹⁾	Kód oblasti	Název oblasti	Překryv DPB s příslušnou oblastí [ha]
490-1120	8305/4	T	3,40	PO	CZ0811020	Poodří	3,40

- tisk č. 19 b: „možnost dotace Natura 2000 na zemědělské půdě“

Čtverec	Kód DPB	Kul.	Celková výměra DPB [ha]	Natura 2000 souhrn	Překryv s 1.zónou	Překryv s NP	Oprávněná výměra Natura 2000 na z.p. ¹⁾
490-1120	8305/4	T	3,40	3,40	0,00	0,00	0,00

AEKO

- kurz 24,724 K4/EUR pro žádosti podané v roce 2024
- termíny:
 - od 15.4. do 15.5.- žádost o dotaci vč. žádosti o dotaci na péči na zalesněnou půdu a založené agrolesnické systémy v roce 2023
 - od 15.2. do 15.5.- ohlášení vstupu do opatření (zalesňování a agrolesnictví – založení porostu)
 - do 30.11.- žádost o dotaci na založení porostu (zalesňování a agrolesnictví)

The screenshot shows a web application interface for the AEKO system. At the top, there is a header with 'Půdní předtisky:' and a dropdown menu currently set to 'Jednotné žádosti'. Below this, there is a table with columns for 'Číslo sady', 'Stav', 'Generování zákr.', 'Číslo jednací', 'Hlášení', and 'Tisky'. The first row of the table shows '2024-89637-016' in the 'Číslo sady' column. A dropdown menu is open, showing options: 'Jednotné žádosti', 'Změnové žádosti', 'Změnová žádost zařazení - opravná', 'Ohlášení vyšší moci', 'Agrolesnictví', and 'Zalesnění'. The 'Agrolesnictví' and 'Zalesnění' options are highlighted with a red box. The interface also includes a 'LPIS - produkce' section and a 'Přesměrovat na PF SZIF' button.

- nové AEKO – Omezení používání pesticidů v OPVZ (vodárenské nádrže – netýká se Moravskoslezského kraje)

AEKO

změny AEKO v roce 2024

- zatravňování orné půdy v prioritní oblasti – souhlasné stanovisko OOP se zatravňování druhově bohatou směsí nebo regionální směsí stačí doručit na SZIF do konce kalendářního roku (původně do 31.5.)
- nově lze provést změnu zařazení:
 - u HSL z nehnojené na hnojenou (původně jen z hnojené na nehnojenou u MVL i HSL)
 - v pátém roce při navýšení závazku při uzavření nového závazku (všechny tituly)
- nový termín první seče do 30.6. u MVL a HSL
- málo úživné pastviny – doplnění úplného zákazu použití pesticidů
- intenzita chovu (jelenovití od 1.6.2023 – 0,3 VDJ nad 1 rok)

1. do 30. června příslušného kalendářního roku,
2. od 15. června do 31. července příslušného kalendářního roku,
3. do 31. července příslušného kalendářního roku,
4. od 15. července do 31. srpna příslušného kalendářního roku, nebo
5. od 15. srpna do 30. září příslušného kalendářního roku;

AEKO

změny AEKO v roce 2024

- meziplodiny – úprava výpočtu výsevku (oba tituly)
- nektarodárný biopás, víceletý jetelotravní biopás v kombinovaném biopásu – úprava požadavku na dosev
- u AEKO, které lze započítat do neprodukčních ploch, se deklaruje, zda plocha je využita pro deklaraci neprodukčních ploch pro DZES 8A nebo ekoplatbu ⇒ odpočet (např. krmný biopás se sazbou 670 EUR/ha má odpočet 460 EUR/ha pro DZES 8A nebo 350 EUR/ha pro ekoplatbu), snížení 71 EUR/ha i při souběhu s celofaremní ekoplatbou
- druhově bohaté pokrytí orné půdy
 - založení porostu do 31.5. každoročně
 - zrušení min. výsevku 8 kg/ha
 - zohlednění bezorebných technologií při zapravování porostu

AEKO







změny AEKO v roce 2024

- Integrovaná produkce obecně:
 - odběr vzorku osobou odborně způsobilou nebo pověřenou podle zákona o hnojivech
 - odběr a rozbor vzorku libovolného podporovaného druhu
 - údaje o meteorologických údajích od setí/výsadby do sklizně (pokud je toto období kratší než 1.3. – 30.9.)
- Integrovaná produkce víceletých produkčních plodin:
 - ruší se povinnost pěstovat podporované druh na celé ploše DPB
 - povinná aplikace tuhých statkových hnojiv před výsadbou
- Integrovaná produkce brambor a jahodníku:
 - upřesnění odběru vzorků (hloubka 30 cm)
 - limit pro aplikace dusíku

AEKO



envirovrstva (podklady pro vstup do AEKO)

- původně tisk 3b:

01 Informativní výpisy		
	29.1.2024	1.1.. Základní
		1.2.. Přehled účinných DPB včetně návrhů
		1.3.. Základní včetně návrhů
	29.1.2024	2. Přehled DPB s detailními údaji k datu
	31.12.2022	3a. Agroenvironmentální údaje PRV 2015+ k datu
	29.1.2024	3b. Agroenvironmentální údaje 2023+ k datu



- v současnosti tisk 3.1. a 3.2.

	31.12.2022	3a. Agroenvironmentální údaje PRV 2015+ k datu
	20.2.2024	3.1. AEKO mimo trvalé travní porosty
	20.2.2024	3.2. AEKO na trvalých travních porostech

AEKO

envirovrstva (podklady pro vstup do AEKO a dalších opatření)

- 3.1. (mimo TTP)

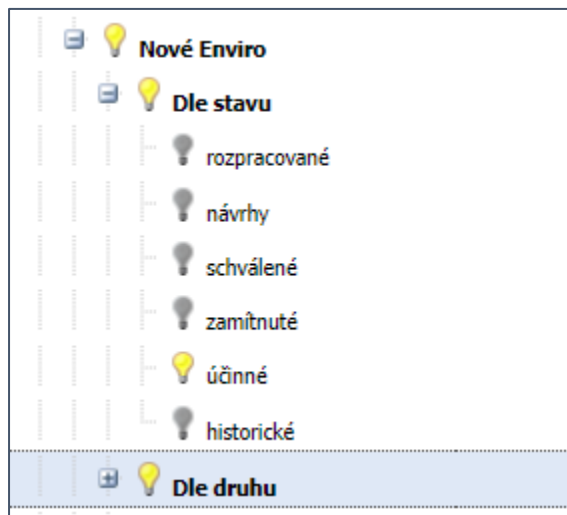
Poř. č.	Čtverec	Kód DPB	Kul.	Výměra DPB [ha]	Způsobilá výměra [ha] ¹⁾	Režim EZ	Stav	Účinnost od dle EP	Účinnost do	Výměra vhodnosti k zalesnění [ha]	Vhodnost k zalesnění	Vhodnost pro pěst. meziplodin proti utužení	Vhodnost k zatravnění	Vhodnost DPB k AEKOK-VN	Výměra vhodnosti k AEKOK-VN (ha)	Vhodnost k vrstvě utužení půd	Výměra vhodnosti k vrstvě utužení půd (ha)
1	510-1130	0602/4	G	1,43	1,43	KONV	Účinný	27.03.2020		1,43	Ano	Ano		Ne	0,0000	Ano	1,43
2	500-1140	1201/2	U	2,50	2,50	KONV	Účinný	14.04.2023		2,5	Ano	Ne		Ne	0,0000	Ne	0,00
3	500-1140	1202/4	U	0,24	0,24	KONV	Účinný	14.04.2023		0,18	Ano	Ne		Ne	0,0000	Ne	0,00
4	500-1140	1203/1	U	1,03	1,03	KONV	Účinný	14.04.2023		1,03	Ano	Ne		Ne	0,0000	Ne	0,00
5	510-1130	1203/1	R	6,13	6,13	KONV	Účinný	23.02.2023		-	Ne	Ne	A4-BSV	Ne	0,0000	Ne	0,09
6	500-1130	1204/24	R	14,34	14,34	KONV	Účinný	23.02.2023		3,95	Ano	Ano	A4-BSV	Ne	0,0000	Ano	14,34
7	500-1130	1204/3	R	3,13	3,13	KONV	Účinný	23.02.2023		1,72	Ano	Ano	A4-BSV	Ne	0,0000	Ano	3,13
8	510-1130	1204/6	R	11,25	11,25	KONV	Účinný	23.02.2023			Ne	Ano	A4-BSV	Ne	0,0000	Ano	11,25

- 3.2. TTP

Poř. č.	Čtverec	Kód DPB	Kul.	Výměra DPB [ha]	Způsobilá výměra [ha] ¹⁾	Režim EZ	Stav	Účinnost od dle EP	Účinnost do	Zařazení do ZCHÚ, NATURA, OP NP ²⁾	Typ louky ³⁾	Pozn. OOP ⁴⁾	Výměra vhodnosti k zalesnění [ha]	Vhodnost k zalesnění	Započtení do min. intenzity na TTP
1	450-1130	0602/1	T	1,33	1,33	PO	Účinný	18.03.2021		ZCHU:Beskydy (1,33 ha);2.zóna CHKO:Beskydy (1,33 ha);PO:Beskydy (1,33 ha);VL:Beskydy	HSLN;Pastva nepovolena;seč od 15.7. do 31.8.;VYSLEDNE	Ne	1,32	Ano	Ne
2	460-1120	1404/6	T	0,29	0,29	PO	Účinný	18.03.2021				Ne	0,29	Ano	Ano
3	460-1120	1404/8	T	0,60	0,60	PO	Účinný	18.03.2021				Ne	0,6	Ano	Ano
4	460-1120	1505/13	T	1,24	1,24	PO	Účinný	07.02.2023				Ne	1,24	Ano	Ano
5	450-1130	2105/1	T	0,74	0,74	PO	Účinný	05.05.2023		ZCHU:Beskydy (0,74 ha);2.zóna CHKO:Beskydy (0,74 ha);PO:Beskydy (0,74 ha);VL:Beskydy	MVLN;Pastva nepovolena;seč do 31.7.;VYSLEDNE	Ne	0,74	Ano	Ne

AEKO

envirovrstva (podklady pro vstup do AEKO a dalších opatření)



AEKO

envirovrstva (podklady pro vstup do AEKO a dalších opatření)

- vhodnost k pěstování plodin proti utužení
- další:



AEKO

výpočty intenzit

- v novém závazku je zrušena intenzita 1,15

The screenshot shows the 'Výpočty intenzit' (Intensity Calculations) section of the AEKO web application. At the top, there is a navigation bar with tabs: 'Základní', 'Stavy zvířat', 'Hlášení a chybníky', 'Ušní známky', 'Dotace', 'Zelená nafta', 'Výpočty intenzit' (highlighted in orange), 'Správa kontaktů', and 'Přirozená plemenitba'. Below the navigation bar, there is a yellow 'Výpočty' button. The main content area is titled 'NOVÝ VÝPOČET' (NEW CALCULATION). It contains a form with the following fields: 'Typ intenzity' (Intensity type) set to 'AEKO - intenzita 0,3 a 1,5', a dropdown arrow, a checked checkbox for 'Jen aktuální' (Only current), 'Období od' (Period from) set to '01.06.2023', a calendar icon, 'Období do' (Period to) set to '30.09.2023', a calendar icon, and radio buttons for 'z předvypočtených dat' (selected) and 'z aktuálních dat' (from actual data). Below the form are three buttons: 'SPUSTIT VÝPOČET' (START CALCULATION), 'OBNOVIT' (REFRESH), and 'SMAZAT ZÁZNAM' (DELETE RECORD).

- kontrola intenzity v předtisku

The screenshot shows the 'Kontrola intenzit chovu' (Intensity Control) section of the AEKO web application. It features a navigation bar with tabs: 'Imp. osev. PF', 'Imp. osev. CSV', 'Imp. osev. SHP', an information icon, a menu icon, 'Nast. plodiny', 'Kontrola intenzit chovu' (highlighted with a red box), and 'Zkontrolovat erozi a 30/10 ha'. Below the navigation bar, there is a dropdown menu for 'Lze či upozornění' (Can or warning) and a text input field for 'Kopie osevů z hist. sady' (Copies of sowing from hist. set).

- pozornost věnovat druhé seči (MVL)
 - vazba na termín 1. seče (není vyžadována při termínu 1. seče od 15.8. do 30.9.)
 - povolené přepásání nenahrazuje druhou seč

AEKO

kontrola splnění nových závazků AEKO

- aplikace EPH

Kontrolní sestavy –

Roční limit N

Roční limit N od 2021

Zákaz hnojení do 31.7.2016

Zákaz hnojení po 1.8.2016

Omezení hnojení do 2011

Omezení hnojení od 2012

Přívod N

Střídání kukuřice

AEKO závazky 2015-2020

AEKO závazky 2023+

Staré AEO závazky

Kontrola DZES č.6b

Číselník kódů NS

Limity pro plodiny v ZOD



Kontrolní sestavy - AEKO závazky 2023+

Období:

01.01.2023 - 31.12.2023 ▼

Tisk sestavy



Kontrola celkového přísunu dusíku

Záznamy hnojení, u nichž bylo zjištěno porušení podmínek AEKO závazku

Kontrola přísunu dusíku z pastvy

Záznamy pastvy, u nichž bylo zjištěno porušení podmínek AEKO závazku

AEKO

navýšení/snížení závazku

- -25 %/+35% výměry zařazené do závazku v prvním roce
- podlimitní/nadlimitní (nad 0,05 ha změny ve vztahu k geoprostorovosti)
- uvedení důvodu snížení

Změny LPIS AEKO23 AEKOB-OETP (23Q1A666005932-Q_AEKOB)

Přehled DPB se změnou

Zkr. kód Všechna nadlimitní snížení Všechna nadlimitní zvýšení

Původní stav										Nový stav								
Přv. zař.	Čtverec	Zkr. kód	Kul.	Výměra	Celk. snížení	↓ nadlimitní	↓ podlimitní	Plochy		Nové zař.	Čtverec	Zkr. kód	Kul.	Výměra	Celk. navýšení	↑ nadlimitní	↑ podlimitní	F
								<input type="checkbox"/>	<input type="checkbox"/>	B1-ZAKL	510-1130	0602/4	T	1,43	1,43	1,43	0,00	
								<input type="checkbox"/>	<input type="checkbox"/>	B1-ZAKL	500-1130	1006/5	T	1,74	1,74	1,74	0,00	
								<input type="checkbox"/>	<input type="checkbox"/>	B1-ZAKL	500-1120	1903/15	T	3,67	3,67	3,67	0,00	

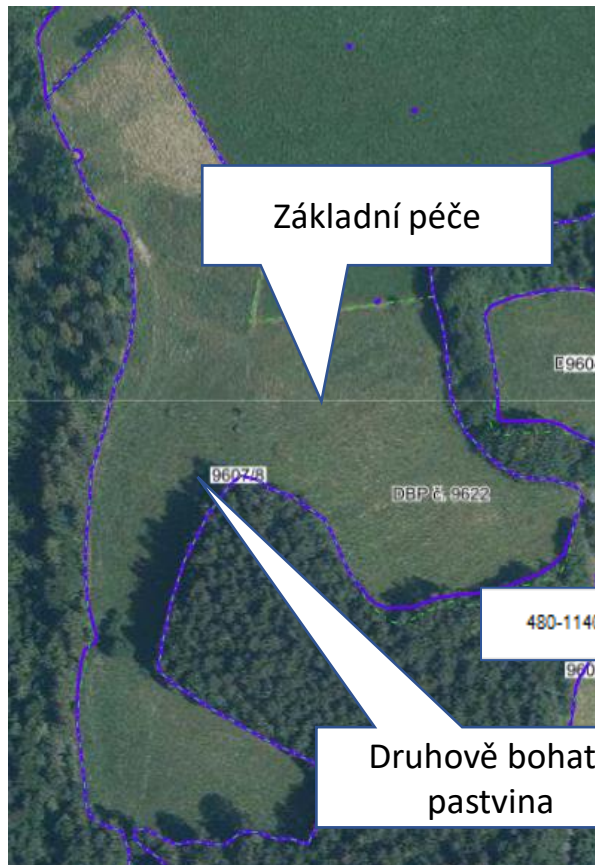
Plochy snížení AEKO23 AEKOB-OETP (23Q1A666005932-Q_AEKOB) Hromadné nastavení PDU Nastavit důvod na vybrané

Zobrazit vše Zkr. kód: Důvod:

Kód	Číslo	Výměra	Výměra 4DM	Důvod	<input type="checkbox"/>	Chyby	ID záznamu	PDU
5703/20	1	0.07	0.0663		<input type="checkbox"/>	!X130	41164852	LZE
Součet:		0,07	0,0663					

AEKO

- nejisté ENVI (důležité pro zařazování do nadstavbových managementů): KOLIZNÍ (vymezené dva managementy v prioritní oblasti)



účinné	rozprac.	návrhy	kolizní	zak. farmář	nejisté eko	nejisté ENVI	histo
Počet:	2	Výměra (ha):	5,36				
Kolizní vymezení ENVI							
<input checked="" type="checkbox"/>	Čtverec	Kód	Vým.	Kultura			
<input type="checkbox"/>	480-1140	9629/1	0,32	T			
<input type="checkbox"/>	480-1140	9607/8	5,04	T			

480-1140	9607/8	T	5,04	5,04	KONV	Účinný	01.03.2023	ZCHL Beskydy (5,04 ha); VL Beskydy	DBP: KOLIZNÍ; ZAKL: KOLIZNÍ
----------	--------	---	------	------	------	--------	------------	--	--------------------------------

AEKO

- nejisté ENVI (důležité pro zařazování do nadstavbových managementů):
 - NEVYMEZENÉ (*chybějící management v prioritní oblasti*)

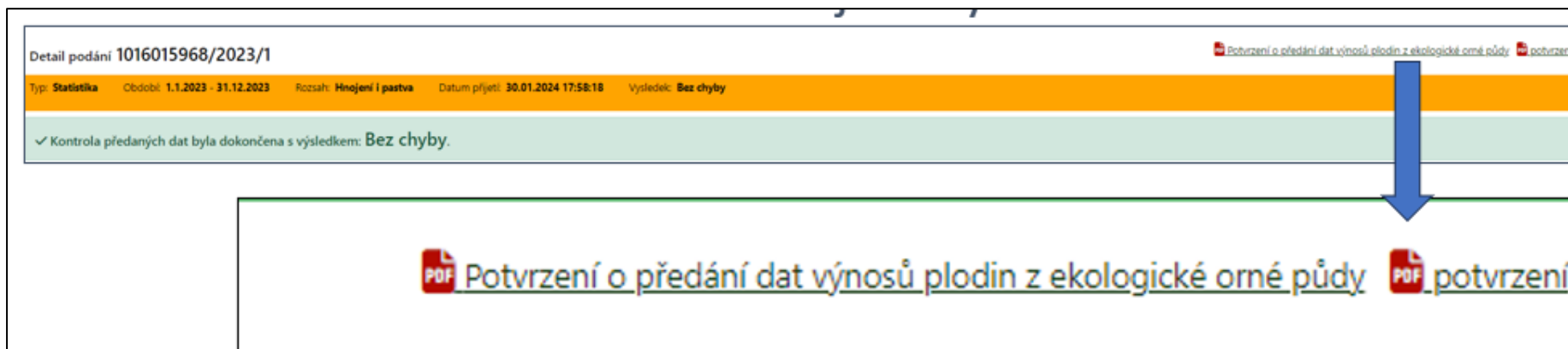
480-1140	9524/1	T	1,07	1,07	KONV	Účinný	01.03.2023	ZCHU:Beskydy (1,07 ha);2.zóna CHKO:Beskydy (1,04 ha);VI:Beskydy
----------	--------	---	------	------	------	--------	------------	---

Nevymezené ENVI na DPB s kulturou travní porost				
Čtverec	Kód	Vým.	Kultura	
480-1140	9524/1	1,07	T	
480-1140	5607/10	0,11	T	

Ekologické zemědělství

změny EZ v roce 2024

- zrušena podmínka 20 % neproduktivních zlepšujících plodin
- povinnost vykázání produkce u převládajícího pěstovaného druhu na orné půdě do konce února (elektronické úložiště nebo formulářem na SZIF)



The screenshot displays a confirmation page from the SZIF (State Agricultural Intervention Agency) portal. At the top, it shows the submission ID 'Detail podání 1016015968/2023/1'. Below this, a yellow bar contains the submission details: 'Typ: Statistika', 'Období: 1.1.2023 - 31.12.2023', 'Rozsah: Hnojení i pastva', 'Datum přijetí: 30.01.2024 17:58:18', and 'Výsledek: Bez chyby'. A green bar below the yellow one states '✓ Kontrola předaných dat byla dokončena s výsledkem: Bez chyby.' A large blue arrow points from the 'Výsledek' field to a download button labeled 'Potvrzení o předání dat výnosů plodin z ekologické orné půdy' with a PDF icon.

- víceleté pícniny lze mulčovat místo seče s odklizem při zařazení do SEO/MEO
- povinnost absolvovat školení 1x za závazek (www.bioinstitut.cz)

Ekologické zemědělství

změny EZ v roce 2024

The screenshot shows the website of BIOINSTITUT. The header includes the logo, navigation links for 'zasílání novinek', 'kontakt', and a search bar. The main navigation menu has 'O NÁS', 'EKOLOGICKÉ ZEMĚDĚLSTVÍ', 'ŠKOLENÍ EZ', 'PUBLIKACE', and 'PROJEKTY'. The current page is 'Termíny školení EZ', with a breadcrumb trail: 'www.bioinstitut.cz > Školení EZ > Základní informace > Termíny školení EZ'. A left sidebar contains links for 'Základní informace', 'Videopřednášky a návody', 'Prezentace', and 'Termíny školení EZ'. The main content area features the title 'Termíny školení EZ' and a paragraph explaining that training is offered in various topics and is mandatory for participants. Below this, there is a link for 'Plná moc - vzor' and a section titled 'Termíny školení EZ' listing two events: a seminar in April 2024 and a workshop in May 2024, both with 'Registrace' buttons.

BIOINSTITUT

zasílání novinek | kontakt | vyhledávání... | en

O NÁS | EKOLOGICKÉ ZEMĚDĚLSTVÍ | **ŠKOLENÍ EZ** | PUBLIKACE | PROJEKTY

www.bioinstitut.cz > Školení EZ > Základní informace > Termíny školení EZ

Základní informace

Videopřednášky a návody

Prezentace

Termíny školení EZ ▶

Termíny školení EZ

Školení nabízí odborné vzdělávání v různých tématech a jejich výběr není omezen příslušným směrem hospodaření účastníka/příjemce dotace. To znamená, že povinnost absolvovat školení bude splněna účastí na libovolném odborném školení. Předběžný plán školení je průběžně doplňován a aktualizován.

[Plná moc - vzor](#)

Termíny školení EZ

duben 18 2024	Seminář pro pokročilé biovináře Hustopeče (Jihomoravský kraj) Zveme Vás na odborné školení EZ pro pokročilé biovináře, které pořádáme ve spolupráci se spolkem Ekovín. Registrace
květen 22 2024	Inovativní postupy v polní produkci EZ Dačice (Jihočeský kraj) Zveme Vás na odborné školení EZ na téma: Inovativní postupy v polní produkci EZ a příklady z praxe. Design a optimalizace osevních sledů, management pěstování meziplodin, redukované zpracování půdy, mechanická regulace plevelů Registrace

Podmíněnost

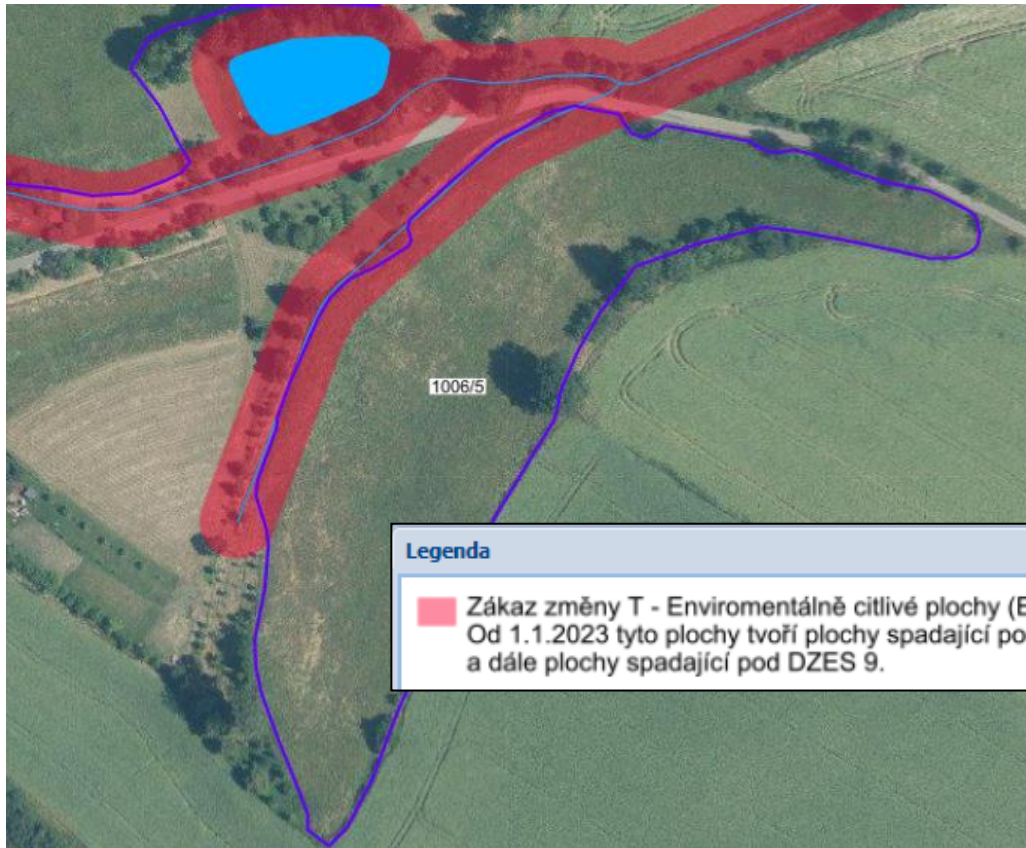
- Přehled standardů
- Metodika



Číslo standardu	Standard
1.	Zachování trvalých travních porostů na základě poměru trvalých travních porostů k zemědělské ploše
2.	Ochrana mokřadů a rašelinišť
3.	Zákaz vypalování strnišť na orné půdě vyjma případů odůvodněných zdravím rostlin
4.	Zřízení ochranných pásů u útvarů povrchových vod
5.	Obhospodařování půdy způsobem, který snižuje riziko degradace půdy a eroze, včetně zohlednění sklonu svahu
6.	Minimální půdní pokryv půdy pro zamezení vzniku holé půdy v nejcitlivějších obdobích
7.	Střídání plodin na orné půdě, s výjimkou plodin pěstovaných ve vodě
7 A.	Střídání plodin na orné půdě
7 B.	Omezení plochy jedné plodiny
8.	Minimální podíl výměry zemědělské plochy vyhrazený pro neprodukční plochy, Zachování krajinných prvků, Zákaz ořezu keřů a stromů v období hnízdění a odchovu mláďat a jako možnost opatření proti invazním druhům rostlin
8 A.	Minimální podíl výměry zemědělské plochy vyhrazený pro neprodukční plochy
8 B.	Zachování krajinných prvků
8 C.	Zákaz ořezu dřevin v období hnízdění a odchovu mláďat
9.	Zákaz přeměny nebo orby trvalých travních porostů označených jako environmentálně citlivé oblasti s trvalými travními porosty v lokalitách sítě Natura 2000

DZES 1 (§ 5)

- Zákaz změny zemědělské kultury trvalý travní porost na jinou kulturu na environmentálně citlivé ploše



☰ ⚡ Zákaz změny T (ECP)

☰ ⚡ Zákaz změny T (ECP) 🔍

Typ CHÚ	Vým. ZCHÚ	Vým. ECT	Kódy související eroz.
M	N	O	P
		0,00	NEO
		0,00	NEO
		0,20	NEO,N
		0,52	MEO
		0,00	NEO
		0,00	NEO
		0,00	NEO
		0,00	NEO

Legenda

■ Zákaz změny T - Environmentálně citlivé plochy (ECP)
Od 1.1.2023 tyto plochy tvoří plochy spadající pod pravidla DZES 1 a dále plochy spadající pod DZES 9.

Změna kultury T

Zákaz změny T:

Změna kultury T: **ANO**

Výměra zákazu změny T [ha]: **0,52**

DZES 1 (§ 5)

- Zákaz změny zemědělské kultury trvalý travní porost na jinou kulturu na environmentálně citlivé ploše
 - 2024 – porušením není změna:
 - z důvodu KPÚ
 - na R v EZ
 - na ovocný sad S, jinou trvalou kulturu J, jinou kulturu O
 - na zalesnění a agrolesnictví
 - na kulturu V a D
 - na ploše do 12 m od vodního útvaru, silně erozně ohrožené, 3. aplikační pásmo a současně
 - mimo 1. a 2. zónu CHKO a území NP, MZCHÚ mimo soustavu Natura 2000 a podmáčené a rašelinné louky
 - DZES 9 – Zákaz změny T na ECP na území soustavy Natura 2000

DZES 3 (§ 6)

- Zákaz vypalování strnišť na orné půdě vyjma případů odůvodněných zdravím rostlin
 - sláma sklizená v roce 2023 (evidence výnosů) ⇒ bilance dusíku za hospodářský rok 2022/2023 (v ZOD i částečně nad 30 ha)

... z toho plocha polní zeleniny (bez překryvů)		Hlavní produkt (HP), "v čistém"				Vedlejší produkt (VP)					
... z toho čisté porosty jetelovin ve 2. a dalším užitkovém roce		Celková sklizeň nebo Průměrný výnos				Odvezený z pole					
Vysvětlivky	Pěstované plodiny (i neuvedené v JŽ) a kultury	Plocha plodiny nebo kultury (ha)	buď Celková sklizeň (t)	Vypočtený průměrný výnos (t/ha)	nebo Vložený průměrný výnos (t/ha)	Plocha (ha)	Sklizeň (t) – výpočet podle poměru HP a VP (legislativa)	Poměr HP : VP (legislativa)	Sklizeň (t) – vlastní údaj (skutečnost)	Poměr HP : VP (skutečnost)	Ponechaný na poli (ha) - dopočet
	... při pěstování více plodin po sobě (např. zelenina), včetně sklizených meziplodin, se hektary započítají vícekrát (= překryv)										
	Pšenice ozimá							1,0 : 0,9		1,0 :	
	potravinářská nepotravinářská							1,0 : 0,9		1,0 :	
	Pšenice jarní							1,0 : 0,9		1,0 :	
	Žito ozimé a jarní							1,0 : 1,0		1,0 :	
	Ječmen ozimý							1,0 : 0,7		1,0 :	


- sláma zapravená v roce 2023 (evidence hnojení) ⇒ bilance organické hmoty za hospodářský rok 2023/2024 (celofaremní ekoplatba nad 30 ha RUG)

Dodání organické hmoty a další opatření (2022/2023)	Výměra (ha)	Opatření provedená v období od 1. 7. 2022 do 30. 6. 2023, na výměře RUG pro JŽ 2023
Sláma obilnin (vč. kukuřice na zrno a CCM), olejnin, luskovin a dalších plodin pěstovaných na zrno či semeno (veškerá sláma, bez ohledu na přidání dusíku) atd.		Zapravení do půdy, případně ponechání na povrchu slámy obilnin (včetně kukuřice sklizené děleným způsobem), olejnin, luskovin (pěstovaných i jako zelenina) a ostatních plodin pěstovaných na zrno či semeno nebo rostlinných zbytků po sklizni jetelovin a trav na semeno
... z toho kombinace sláma obilnin + kejda, digestát, výpalky		... z toho zapravení slámy obilnin v kombinaci se souběžnou nebo následnou aplikací keidy, digestátu nebo výpalků

DZES 3 (§ 6)

- Zákaz vypalování strnišť na orné půdě vyjma případů odůvodněných zdravím rostlin
 - zapravení slámy se eviduje v evidenci hnojení
 - sklizeň slámy se eviduje ve sklizních/výnosech
 - *vazba druhu slámy na aplikaci dusíku na rozklad slámy ve zranitelné oblasti ZOD (sláma obilnin)*

Sklizeň						
▼ Datum	▼ Plodina	▼ Produkt	▼ Hlavní	▼ Skliz. plocha [ha]	▼ Výnos [t/ha]	▼ Množství celkem [t]
20.08.2023	Pšenice setá ozimá	zrno	Ano	3,13	4,49	14,054
31.08.2023	Pšenice setá ozimá	sláma	Ne	3,13	2,20	6,883

PARCELA: 6411/2(6411/2-K) 

DATUM APLIKACE: 20.07.2022
CÍLOVÁ PLODINA: Řepka ozimá MEZIPLODINA: Ne ROZKLAD SLÁMY: Ne
MÓD APLIKACE: Skutečnost
ZPŮSOB APLIKACE: Vlastní zařízení
TANKMIX: Ne

HNOJIVA	Šarže/Označení/CZ	Dávka MJ/ha	Množství celk. MJ	Sušina kg/ha	N kg/ha	P ₂ O ₅ kg/ha	K ₂ O kg/ha	Dat. zaprav.
Hnojivo								
Sláma z obilovin		0,000	t		0,00	0,00	0,00	20.07.2022

Název hnojiva
Sláma ostatních plodin pěstovaných na zrno nebo semeno
Sláma z luskovin
Sláma z obilovin
Sláma z olejnin

DZES 4 (§ 7)

- Zřízení ochranných pásů podél útvarů povrchových vod
 - zachování ochranného pásu nehnojené půdy o šířce nejméně 3 metry od břehové čáry (*převzato z „nitratovky“*),
 - zachování ochranného pásu o šířce nejméně 25 metrů od břehové čáry u dílu půdního bloku s průměrnou sklonitostí převyšující 7° , přičemž na ploše pásu nejsou užita hnojiva s rychle uvolnitelným dusíkem, s výjimkou tuhých hnojiv, a (*převzato z „nitratovky“*),
 - zachová ochranný pás bez použití přípravků na ochranu rostlin o šířce nejméně 3 metry od břehové čáry.

DZES 4 (§ 7)

- Zřízení ochranných pásů podél útvarů povrchových vod

Sklonitost [°]	Vzdál. od vody [m]
7,75	129,25
7,46	201,53
7,36	14,81



DPB: 1204/24 (500-1130) 29.01.2024

Eroze 2019-23 NS DNP Vlastní zákresy GMO EV **Buffery** Eroze 2018 Log

Nový buffer

Typ pásma:

Stav dat k: 29.01.2024

Šířka:

Poznámka:

Odeslat Storno

Typ	Platnost	Vým.(ha)	Šířka	Rozdíl	Dne	Poznámka
VODST	01.01.2024	1,0500	25,00	13,29...	29.01.2024	
VODST	01.01.2024	0,0200	3,00	14,32...	29.01.2024	

Parcela: U Zábranského - 1.55ha (01.01.23)

Změna údajů Nová plodina Nová aplikace Nová pastva Nová sklizeň

Ukončit parcelu Smazat parcelu Změnit datum ukončení Obnovit parcelu

Zkontrolovat erozi a 30/10 ha NS Eroze 2019-23 BPEJ a druh půdy

Plodiny Činnosti Hnojiva Pastva POR Sklizeň Výměry Areály **Odpoč. ploch**

Typ	Vzd.* (m)	Vým.(ha)	Plat. od	Plat. do
-----	-----------	----------	----------	----------

Krajinné prvky

Krajinné prvky

Ostatní odp. plocha

Pásmo kolem nezemědělské půdy

Pásmo kolem obvodu pozemku

Pásmo na ochranu zdraví lidí

Pásmo od sousedních pozemků

Pásmo kolem vod. útvarů

Pásmo svažitě půdy kolem vod - manuál. výpočet

Pásmo svažitě půdy kolem vod - aut. výpočet s možností zadat šíři 0 až 100 metrů

Uložit


DZES 5 (§ 8)

- Standard obhospodařování půdy způsobem, který snižuje riziko degradace půdy a eroze, včetně zohlednění sklonu svahu
 - SEO:
 - nelze plodiny s NOF (kukuřice, brambor, cukrovka, řepa krmná, bob polní, sóji, slunečnice nebo čiroku)
 - lze plodiny se SOF (obilniny a řepka) s POT podle přílohy č. 1
 - min. 50 % SEO nebo min. 2 ha souvislé SEO (nad 4 ha), min. 2 ha souvislé SEO (2 – 4 ha), do 2 ha = NEO
 - MEO:
 - lze plodiny s NOF s POT podle přílohy č. 3
 - plodiny se SOF bez omezení
 - min. 50 % SEO+MEO nebo min. 2 ha souvislé SEO+MEO (nad 4 ha), min. 2 ha souvislé SEO+MEO (2 – 4 ha), do 2 ha = NEO
 - POT – výčet a stručný popis = příloha v NV, výklad = metodika

DZES 5 (§ 8)

- Příloha č. 1: POT pro SEO (+ příloha č. 2 – plodiny pro pásy)

Číslo půdochranné technologie	Půdochranná technologie	Podmínky půdochranné technologie
1.	Zakládání porostu do meziplodin, do ochranné plodiny nebo rostlinných zbytků, bezorebná technologie	Dodržení minimálně 30 % pokryvnosti půdy.
2.	Podsev	Pěstování plodiny - obilniny jiné než kukuřice a čirok nebo řepka s podsevem jetelovin, trav nebo jetelotrav.
3.	Podrývání pro řepku	Hloubka podrytí minimálně 25 centimetrů.
4.	Pásové zpracování půdy	Podíl nezpracované půdy minimálně 60 % pozemku. Setí do pásů v šířce maximálně 30 centimetrů.
5.	Obsetí ochrannými pásy	Maximálně do 4 hektarů souvislé plochy plodiny. Minimální šířka pásu 22 metrů, vyjmenovaná plodina na pás podle přílohy č. 2 k tomuto nařízení.
6.	Ochranné pásy pro ostatní obilniny nebo řepku	Minimální šířka pásu 22 metrů, vyjmenovaná plodina na pás podle přílohy č. 2 k tomuto nařízení.
7.	Aplikace organické hmoty do půdy	25 t/hektar tuhých statkových nebo organických hnojiv, s výjimkou hnojiv pocházejících z chovů drůbeže.
8.	Pásové střídání plodin	Pravidelně střídající se pásy ochranných a chráněných plodin, v minimálním počtu 4, v šířce 24 až 42 metrů podle sklonu dílu půdního bloku, maximální podíl plodin obilniny jiné než kukuřice a čirok nebo řepka do 50 % včetně.



30 %



DZES 5 (§ 8)

- Příloha č. 2: Plodiny pro pásy na SEO

Příloha č. 2 k nařízení vlády č. 73/2023 Sb.

Druhy plodin podle § 8 odst. 3 písm. a)

1.	hořčice
2.	hrachor
3.	hrách
4.	jetel
5.	kapusta krmná
6.	kmín
7.	komonice
8.	kopr
9.	koriandr
10.	krambe
11.	len
12.	lnička
13.	lupina bílá, žlutá, úzkolistá
14.	mastrňák
15.	oves hřebíkatý
16.	peluška
17.	pískavice
18.	pohanka
19.	proso seté
20.	ředkev
21.	řepice
22.	řeřicha
23.	sléz přeslenitý
24.	svazenka
25.	světlice
26.	šalvěj hispánská
27.	štírovník
28.	šťovík
29.	tolice
30.	trávy čeledi lipnicovité a jejich směsi
31.	vikev
32.	vodnice
33.	vojtěška
34.	směs výše uvedených plodin

DZES 5 (§ 8)

- Příloha č. 3: POT pro MEO (+ příloha č. 4 – plodiny pro pásy)



Číslo půdoochranné technologie	Název půdoochranné technologie	Podmínky půdoochranné technologie
1.	Zakládání porostu do meziplodin, do ochranné plodiny nebo rostlinných zbytků, bezorebná technologie	Dodržení minimálně 30 % pokryvnosti půdy.
2.	Zakládání porostu po vrstevnici	Maximální odchylka řádku 30 ° od vrstevnice.
	Podrývání u cukrovky	Hloubka podrytí minimálně 35 centimetrů.
	Pásové zpracování půdy	Podíl nezpracované půdy minimálně 60 % pozemku. Setí do pásů v šířce maximálně 30 centimetrů.
	Odkameňování, důlkování - hrázkování	Požadovaný tvar hrůbku a brázdy.
	Pěstování luskobilných směsí	Minimální podíl 50 % obilovin ve směsi, šířka řádku maximálně 16 centimetrů.
	Obsetí ochrannými pásy	Maximálně do 4 hektarů souvislé plochy plodiny. Minimální šířka pásu 22 metrů, vyjmenovaná plodina na pás podle přílohy č. 4 k tomuto nařízení.
	Ochranné pásy pro plodiny - kukuřice, brambor, cukrovka, řepa krmná, bob polní, sója, slunečnice nebo čirok	Minimální šířka pásu 22 metrů, vyjmenovaná plodina na pás podle přílohy č. 4 k tomuto nařízení.
	Aplikace organické hmoty do půdy	25 t/hektar tuhých statkových nebo organických hnojiv, s výjimkou hnojiv pocházejících z chovů drůbeže.
10.	Pásové střídání plodin	Pravidelně střídající se pásy ochranných a chráněných plodin, v minimálním počtu 4, v šířce 24 až 42 metrů podle sklonu dílu půdního bloku, maximální podíl plodin kukuřice, brambor, cukrovka, řepa krmná, bob polní, sója, slunečnice nebo čirok do 50 % včetně.

DZES 5 (§ 8)

- Příloha č. 4: Plodiny pro pásy na MEO

Příloha č. 4 k nařízení vlády č. 73/2023 Sb.

Druhy plodin podle § 8 odst. 3 písm. b)

1.	hořčice
2.	hrachor
3.	hrách
4.	ječmen
5.	jetel
6.	kapusta krmná
7.	kmín
8.	komonice
9.	kopr
10.	koriandr
11.	krambe
12.	len
13.	lnička
14.	lupina bílá, žlutá, úzkolistá
15.	mastřák
16.	oves hřebíkatý
17.	oves
18.	peluška
19.	pískavice
20.	pohanka
21.	proso seté
22.	pšenice
23.	ředkev
24.	řepice
25.	řepka
26.	řeřicha
27.	sléz přestlenitý
28.	svazenka
29.	světlice
30.	šalvěj hispánská
31.	štirovník
33.	šťovík
34.	tolice
35.	trávy čeledi lipnicovité a jejich směsi
36.	tritikale
37.	vikev
38.	vodnice
39.	vojtěška
40.	žito
41.	směs výše uvedených plodin


DZES 5 (§ 8)

- Hlášení podryvání

Mapa Tisky **Hlášení/Stanoviska** Exporty Datawell Vyhledávání Spis Moje historie KN Příručky

Tisky pro: Díly půdních bloků Archiv dokumentů

01 Hlášení podryvání

 1. Hlášení podryvání

Přehled vygenerovaných hlášení

Id sady	Plodina	Rok	Datum vygenerování	Datum odeslání	Stav
2374	Cukrovka	2023	13.05.2023	13.05.2023	Podané
1692	Cukrovka	2022	28.03.2022	28.03.2022	Podané
1347	Cukrovka	2021	10.05.2021	10.05.2021	Podané
686	Cukrovka	2020	11.05.2020	11.05.2020	Podané

- Záložka Eroze 2019-2023

Hlášení o podryvání

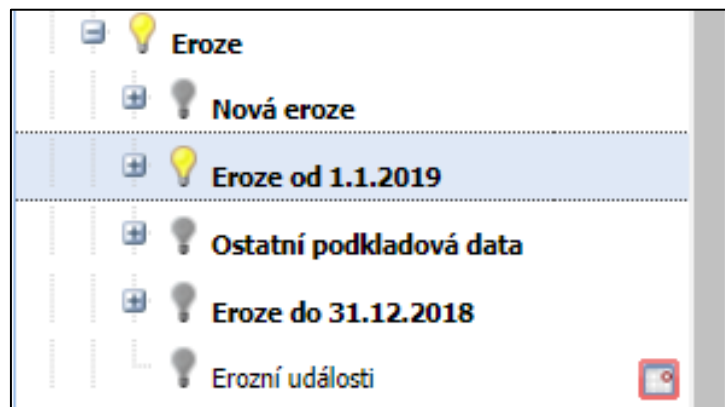
Plodina	Rok	Čtverec	Zkr.kód	Výměra	Stav	Termín podryvu.
Cukrovka	2023	500-1120	1402/9	8,80	Podané	01.11.2022

DZES 5 (§ 8)

- LPIS:
 - tisk č. 12a

  	1.4.2024	12a. Erozní ohroženost DPB 2019+
  	1.4.2024	12c. Nová erozní ohroženost DPB

- mapové vrstvy:




DZES 5 (§ 8)

- LPIS:
 - Záložku Eroze 2019+ má i zakreslená zemědělské parcela a VEP

Změna údajů Nová plodina Nová aplikace Nová pastva Nová sklizeň Ukončit parcelu

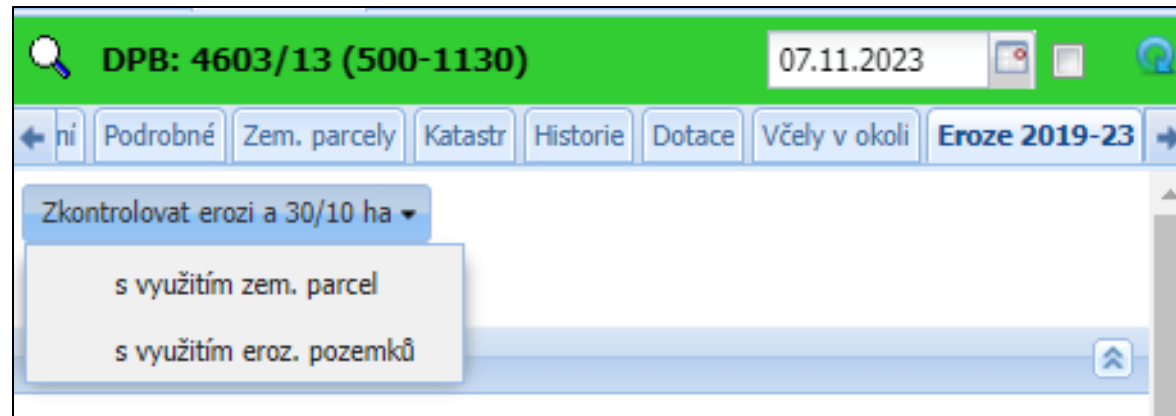
Smazat parcelu Změnit datum ukončení Obnovit parcelu Zkontrolovat erozi a 30/10 ha

NS Eroze 2019+ Nová eroze BPEJ a druh půd

Detail	Eroze 2019+	Nová eroze
Celková výměra: 3.28 ha		
Eroze 		
☏ Erozní faktory pro osevy od 1.1.2024		
Suma výměry SEO	0,21 ha	(6% z celk. výměry)
Suma výměry SEO+MEO	2,50 ha	(76% z celk. výměry)
Maximální souvislá plocha SEO	0,13 ha	
Maximální souvislá plocha SEO+MEO	2,50 ha	
Suma výměry NEO	0,78 ha	
Maximální souvislá plocha NEO	0,57 ha	
Erozní ohrožení	MEO	

DZES 5 (§ 8)

- LPIS:
 - kontrola eroze a souvislé plochy (vstup přes DPB, ZP nebo VEP)



- pořídit vstupní data (zákres, plodina, ochranná funkce, erozní ohroženost zákresu)
- spustit kontrolu
- vyhodnotit výsledek kontroly

DZES 5 (§ 8)

- LPIS:
 - kontrola eroze a souvislé plochy (souvislost DZES 5 a DZES 7B)

Kontrola eroze a 30/10 ha Přehled plodin pro DZES 5 Přehled plodin pro DZES 7b

DZES 5 (eroze) DZES 7b (30/10 ha)

	č.	Název/kód	Geom.	Plodina	Ochr. fce plodiny	Vým.	EO zákesu	Skupina plod.	EO skupiny	Potřeba POT	POT uplatněné	Výsledek kontroly
+	Q 1	VEP4002/8-2	Ano	⇌ Kukuřice na síláž	NOF	14,40	MEO	Q 1+2	ⓘ MEO	Ano	Ano	■ Podmínky splněny
+	Q 2	VEP4002/8-3	Ano	⇌ Cukrovka	NOF	10,63	NEO	Q 1+2	ⓘ MEO	Ano	Ne	■ Podmínky nesplněny

Kontrola DZES 5 (eroze):

- Erozní ohroženost kontrolovaného celku: MEO
- Kontrola pokrytí plochy kontrolovaného celku nekolizními zákresy plodin: OK
- Kontrola zadání plodin: OK
- Sjednocení sousedících zákrasů plodin se shodnou protierozní funkcí NOF/SOF: Zjištěna skupina plodin
- Stanovení erozní ohroženosti na polygonech skupin plodin: EO skupiny uvedena v tabulce
- Potřeba půdoochr. techn. (POT) u některé plodiny: Ano - POT nebyly uplatněny.
- Vyhodnocení kontroly eroze na celku: ■ Podmínky nesplněny

Kontrola DZES 7b (30/10 ha):

- Vztahuje se podmínka DZES 7b: Ano
- Zjištěna výjimka za DPB (Biopásy/Čejka): Ne
- Vyhodnocení splnění DZES 7b na DPB: ■ Podmínky splněny
- Důvod splnění: Výměra celku do 30 ha.

DZES 5 (§ 8)

- předtisková aplikace:
 - kontrola eroze a souvislé plochy (souvislost DZES 5 a DZES 7B)

Toolbar of the application with the following elements:

- Videa (video icon)
- Chyby a upozornění (Errors and warnings)
- VDJ: 351.6 (refresh icon)
- Buttons: Imp. osev. PF, Imp. osev. CSV, Imp. osev. SHP, Nast. plodiny, Kontrola intenzit chovu, **Zkontrolovat erozi a 30/10 ha** (highlighted with a red box)
- Lze či upozornění (dropdown menu)
- Kopie osevů z hist. sady (button)
- Byly provedeny změny, je třeba obnovit data v tabulce. (red notification text)

Parcel information window for parcel 510-1130 1203/1 (U vodárny):

- Buttons: Uložit, Uložit a zavřít, **Zkontrolovat erozi a 30/10 ha**
- Fields: Kultura: R, Eko: Konvenční hospodaření, Výměra (ha): 6.13, Vým. bez PDU (ha): 0, Vým. bez KP (ha): 6.13, Er. ohr: NEO

Control window: Kontrola protierozních opatření a omezení pěstování monokultur (DZES 5 + DZES 7b)

Fields: PTDPB: 6606/3 (500-1130), Kultura: standardní orná půda, Erozi. ohroženost: MEO, Znovu načíst (button)

Testované zákresy: Předtiskové zákresy, Výměra: 26.08 ha

Datum: 28.03.2024

Buttons: Kontrola eroze a 30/10 ha, Přehled plodin pro DZES 5, Přehled plodin pro DZES 7b

Tabs: **DZES 5 (eroze)**, DZES 7b (30/10 ha)

č.	Název/kód	Plodina	Ochr. fce plodiny	Vým.	EO zákresu	Skupina plod.	EO skupiny	Potřeba POT	POT uplatněné	Výsledek kontroly
1	6606/3	Kukuřice na siláž	NOF	26.08	MEO			Ano	Ne	Podmínky nesplněny ¹⁾

DZES 6 – Minimální pokryv půdy (§ 9)

- minimální pokryv půdy pro zamezení vzniku holé půdy v nejcitlivějších obdobích
 - kultura R

Žadatel na jím užívaném dílu půdního bloku s druhem zemědělské kultury standardní orná půda zajistí v období po sklizni hlavní plodiny nejméně alespoň do 31. října příslušného roku pokryv na minimálně 80 % výměry standardní orné půdy evidované v evidenci využití půdy na žadatele k rozhodnému datu

- a) založením porostu ozimé plodiny nebo víceleté plodiny,
 - b) osetím dílu půdního bloku meziplodinou,
 - c) ponecháním strniště sklizené plodiny na dílu půdního bloku,
 - d) podmínutím strniště sklizené plodiny a jeho ponecháním bez orby, nebo
 - e) ponecháním půdy po pásovém zpracování.
- kultura R (návrh) – doplnění bodu c): případně posklizňových zbytků po pěstování brambor a cukrové řepy
 - kultura V a S (pokryv manipulačního prostoru 1.6.-31.10. a zatravnění každého čtvrtého/druhého meziřadí)

DZES 6 – Minimální pokryv půdy (§ 9)

- minimální pokryv půdy pro zamezení vzniku holé půdy v nejcitlivějších obdobích
 - kultura U

Žadatel na jím užívaném dílu půdního bloku **s druhem zemědělské kultury úhor** zajistí, že v období alespoň od 1. června do 31. října příslušného roku nebude tato plocha bez pokryvu, přičemž v případě ukončení zemědělské kultury úhor a převodu na jinou zemědělskou kulturu se postupuje podle podmínek nové zemědělské kultury.

- Nově doplněno: **Pokryvem se rozumí porost plodiny vyseté pro podmínky úhoru, strniště nebo podmítnuté strniště bez orby.**
- Podmínky se netýkají DPB v ekologickém zemědělství (okopaniny, kořenová nebo hlízová zelenina na těžkých jílovitých půdách HPJ 06 nebo 07).
- Návrh 2024: Podmínky se netýkají DPB, na kterých se pěstuje mrkev, cibule, ředkvička, zelí, kapusta, salát, kedlubna, hrách, květák nebo brokolice.

DZES 6 – Minimální pokryv půdy (§ 9)

- minimální pokryv půdy pro zamezení vzniku holé půdy v nejcitlivějších obdobích
 - tisk č. 1 k 31.10.2023 (tiskové výstupy v pdf obsahují sumáře, popř. vysvětlivky):

Součet výměr účinných dle kultur a režimů EZ:

Kultura	Výměra celkem	Výměra v EZ	Výměra v PO	Druh půdy			
				Lehká	Těžká	Střední	Nest.
standardní orná půda (R)	283,78	0,00	0,00	0,00	187,58	96,20	0,00
trvalý travní porost (T)	114,97	0,00	0,00	0,00	41,92	73,05	0,00
úhor (U)	9,94	0,00	0,00	0,00	6,17	3,77	0,00
travní porost (na orné půdě) (G)	8,28	0,00	0,00	0,00	3,99	4,29	0,00
Celkem:	416,97	0,00	0,00	0,00	239,66	177,31	0,00

DZES 6 – Minimální pokryv půdy (§ 9)

- minimální pokryv půdy pro zamezení vzniku holé půdy v nejcitlivějších obdobích

- export zemědělských parcel do xls (ozimy, víceleté pícniny):

Ctverec	Zk. kód	Císlo	Název	Eroze 2019-23	Výměra	Plodina			
510-1130	1306/6	1	Nad lomem	SEO	11,35	Bez plodiny			
500-1130	7205/2	1	Pavlíkovo (U Kamence)	NEO	0,98	Bez plodiny			
500-1130	5802/3	1	Pavlišťikovo	NEO	12,22	Bez plodiny			
500-1130	5703/15	3	Pod cestou pás	NEO	0,14	Bez plodiny			
500-1130	5703/15	4	Pod cestou tráva na orné	NEO	0,85	Bez plodiny			BEZ 01.09.2023
500-1130	7405/2	3	Pod Červenici pás	NEO	0,11	Bez plodiny			BEZ 01.10.2023
500-1130	5601/4	3	Pod vrbkou pás	NEO	0,16	Bez plodiny			BEZ 01.09.2023
500-1130	4803/6	1	Podháji malé	NEO	4,65	Bez plodiny			BEZ 15.08.2023
500-1130	4806/3	1	Podháji velké	NEO	6,88	Bez plodiny			BEZ 16.08.2023
500-1130	6502/5	1	Rýdlovo	NEO	1,22	Bez plodiny			BEZ 21.08.2023
500-1130	6602	1	Suchá hůra	MEO	16,29	Bez plodiny			BEZ 12.08.2023
500-1130	1204/24	1	Šulákovo	MEO	14,34	Bez plodiny			BEZ 20.08.2023
500-1130	1204/3	1	Šulákovo	NEO	3,13	Bez plodiny			BEZ 20.08.2023
500-1130	4301/2	1	U Bečvy	NEO	3,57	Bez plodiny			BEZ 20.08.2023
500-1140	8001/7	1	U Březí	MEO	2,88	Bez plodiny			BEZ 21.08.2023
500-1140	8001/7	2	U Březí	NEO	0,95	Bez plodiny			BEZ 21.08.2023
500-1130	6303/2	1	U Kamence	NEO	3,16	Bez plodiny			BEZ 15.07.2023
500-1130	6501/18	1	U Zámrské cesty	NEO	1,82	Bez plodiny			BEZ 21.08.2023
500-1130	5601/13	1	Za hájem	MEO	3,61	Bez plodiny			BEZ 16.07.2023
500-1130	4803/12	1	Za Háji	MEO	11,28	Bez plodiny			BEZ 15.08.2023
500-1130	6401/1	1	Za Hašovým	MEO	7,33	Bez plodiny			BEZ 21.08.2023
500-1130	6606/3	5	Za chalupy 3	NEO	1,78	Bez plodiny			BEZ 01.10.2023
500-1130	4807	1	Záhumení	NEO	3,39	Bez plodiny			BEZ 15.08.2023
500-1130	6912/4	1	Nad mlýnem	NEO	6,51	Ječmen ozimý dvouřadý	krmný	ZRN	21.09.2023
500-1130	6606/8	1	U Neradilového	MEO	5,05	Ječmen ozimý dvouřadý	krmný	ZRN	21.09.2023
500-1130	6902/14	1	U Panny Marie	NEO	4,69	Ječmen ozimý dvouřadý	krmný	ZRN	21.09.2023
500-1130	6902/3	2	U Panny Marie	MEO	7,37	Ječmen ozimý dvouřadý	krmný	ZRN	22.09.2023
500-1130	6109/12	1	Jamborovo	MEO	4,96	Pšenice setá ozimá	nepotravinářský	ZRN	17.10.2023
500-1130	7405/3	1	Pavlíkovo (Nad Červenici)	MEO	4,61	Pšenice setá ozimá	nepotravinářský	ZRN	07.10.2023
500-1130	7301/3	1	Perutka Michal	NEO	2,62	Pšenice setá ozimá	nepotravinářský	ZRN	19.10.2023
500-1130	7405/2	2	Pod Červenici	MEO	2,73	Pšenice setá ozimá	nepotravinářský	ZRN	19.10.2023
500-1130	4603/13	1	Stráž Baba	MEO	23,24	Pšenice setá ozimá	nepotravinářský	ZRN	18.10.2023
500-1130	5103/6	1	U Ety (Jamborovo)	NEO	1,89	Pšenice setá ozimá	nepotravinářský	ZRN	17.10.2023
500-1130	4603/17	1	U kapličky	NEO	3,3	Pšenice setá ozimá	nepotravinářský	ZRN	12.10.2023
500-1130	6501/2	1	U obrázku	NEO	0,97	Pšenice setá ozimá	nepotravinářský	ZRN	18.10.2023
500-1130	6502/3	1	U obrázku (Hilda)	NEO	0,97	Pšenice setá ozimá	nepotravinářský	ZRN	18.10.2023

strniště,
podmítnuté
strniště, strip-
till, **orba**

ozimy, víceleté
pícniny,
meziplodiny

DZES 7A – Střídání plodin (§ 10) – „dvě části“

- střídání plodin (poprvé 2024 vůči 2023)

(1) Žadatel zajistí v období od 1. června do 31. srpna příslušného roku alespoň na 40 % plochy s druhem zemědělské kultury standardní orná půda evidované v evidenci využití půdy na žadatele k rozhodnému datu, že v příslušném roce podání jednotné žádosti je na stejné ploše příslušného dílu půdního bloku nebo jeho části pěstována jiná hlavní plodina než hlavní plodina v kalendářním roce předcházejícím podání jednotné žádosti.

(2) Pokud informace o hlavní plodině pěstované v kalendářním roce předcházejícím podání jednotné žádosti není v evidenci půdy k dispozici, má se za to, že podmínka podle odstavce 1 nebyla na této ploše splněna.

(3) **Podmínka podle odstavce 1** je splněna i zařazením meziplodiny mezi stejné hlavní plodiny po sobě jdoucí, pokud tato meziplodina bude zasetá po sklizni hlavní plodiny pěstované v roce předcházejícím podání jednotné žádosti a zůstane ponechána na pozemku do zasetí hlavní plodiny v roce podání jednotné žádosti. Do období pěstování meziplodiny podle věty první se zahrnují období předsetové přípravy před založením meziplodiny a následné hlavní plodiny. **Seznam MP pro tuto podmínku není stanoven. Deklarace v jednotné žádosti.**

DZES 7A – Střídání plodin (§ 10) – „dvě části“

- střídání plodin (4 roky od 2023):
 - (4) Žadatel zajistí, že na veškeré ploše žadatele s druhem zemědělské kultury standardní orná půda je nejméně jednou v období 4 let po sobě jdoucích vystřídána hlavní plodina evidovaná v evidenci půdy.
 - rok 2023 se počítá do období 4 let (rok 2023 je prvním rokem)
 - údaj o osevním sledu v LPIS pro vybraný DPB: záložka „Základní“

The image shows a screenshot of the LPIS (Land Parcel Information System) interface. At the top, there is a search bar with the text 'DPB: 5101/6 (490-1140)'. Below the search bar, there are three tabs: 'Základní', 'Podrobné', and 'Zem. parcely'. The 'Základní' tab is selected and circled in red. A blue arrow points from the 'Základní' tab to a grid of buttons. The button 'Zobrazit osevní sled' is circled in red.

DPB: 5101/6 (490-1140)

Základní Podrobné Zem. parcely

Ohlášení ukončení užívání Zobrazit AZZP Zobrazit RKP body Vhodn. apl. kalů

Zobrazit EMP plochy Zobrazit sondy Zobrazit návrh hnojení Vytvořit návrh farmáře

Zobrazit osevní sled

DZES 7A – Střídání plodin (§ 10) – „dvě části“











- střídání plodin v LPIS
 - vizualizace osevního postupu

Rok ▾	<input type="checkbox"/>	<input checked="" type="checkbox"/>	<input type="checkbox"/>
2023	Ječmen jarní (24,22ha, 5402/1)	Hořčice bílá (1,17ha, 5402/1)	Ječmen jarní (11,13ha, 5402/1)
2022	Kukuřice (jinde neuvedená) (100%, 24,22ha, 5402/1)	Hořčice bílá (100%, 1,17ha, 5402/1)	Kukuřice (jinde neuvedená) (100%, 11,13ha, 5402/1)
2021	Ječmen jarní (100%, 24,17ha, 5402/1)	Svazenka vratičolistá (100%, 1,17ha, 5402/1)	Ječmen jarní (100%, 11,13ha, 5402/1)
2020	Cukrovka (100%, 24,2ha, 5402/1)	Hořčice bílá (100%, 1,17ha, 5402/1)	Cukrovka (100%, 11,1ha, 5402/1)



DZES 7A – Střídání plodin (§ 10) – „dvě části“

- využití dat geoprostorové žádosti:
 - od roku 2019 zákresy z JŽ

		Geoprost. JŽ od r. 2023			
		Geoprost. JŽ do r. 2022			

Nastavení filtru vrstvy - datum

Platnost k datu (první řádek) pro rok (druhý řádek)

31.12.2022

2022

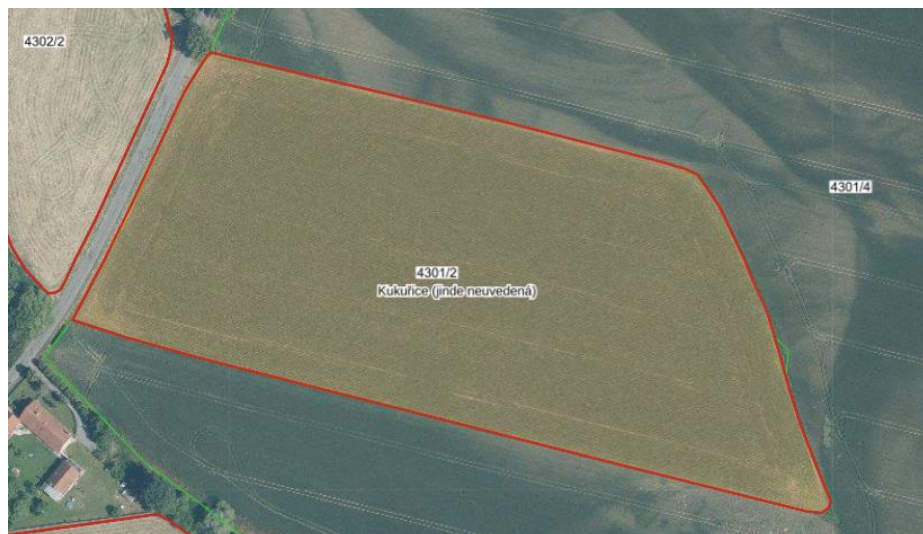
2023

2022

2021

2020

2019



DZES 7A – Střídání plodin (§ 10) – „dvě části“

- využití dat geoprostorové žádosti:
 - tisk č. 29

		▼ Data z jednotné žádosti	29. Přehled pěstovaných plodin pro příslušný rok
	2011		30. Tisk příslušnosti DPB k honitbám
	2012		34. Zařazení DPB do uzavřených pěstebních oblastí k datu
	2013		33. Aktuální soupis parcel KN - způsobilost
	2014		35. Pásky kolem vod - DPB
	2015		36. Přehled DPB s žádostí o uznání porostu
	2016		
	2017		
	2018		1. Zastoupení citlivých plodin a révy vinné čtvrtletní
	2019		2. Zastoupení citlivých plodin a révy vinné roční
	2020		3. Spotřeba dle normativů
	2021		4. Informativní tisk přehledu užívaných DPB s kulturou pro účely normativu ZN
	2022		5. Informativní tisk přehledu DPB s deklarovanými okopaninami, zeleninou, ovocem a jahodníkem k datu
	2023		6. Rozpad výpočtu normativu po kalendářních měsících
	2024		

Por. č.	Čtverec	Kód	Kat.území	Kód KÚ	Okres	Obec	Plod. ID	Plodina	Výměra
1	510-1130	0802/4	Malhotice	690937	Přerov	Malhotice		Dočasný travní porost	1,43
2	500-1140	1201/2	Oznice	717189	Vsetín	Oznice		Směs trav čeledi lipnicovité	2,50
3	500-1140	1202/4	Oznice	717189	Vsetín	Oznice		Směs trav čeledi lipnicovité	0,24
4	510-1130	1203/1	Ústí	774839	Přerov	Ústí		Kukuřice na siláž	6,13

DZES 7A – Střídání plodin (§ 10) – „dvě části“

- střídání plodin v LPIS
 - osevní sled s využitím zemědělských parcel (zima 2023/2024)

DPB	Výměra	Plodina k 15.5.2023 (JŽ)	ha	Plodina k 30.11.2023	Jaro 2024
5301/3	25,64	Pšenice setá ozimá	25,64	Ječmen ozimý víceřadý	Ječmen ozimý víceřadý
5404/9	11,22	Ječmen ozimý víceřadý	11,22	Řepka ozimá	Řepka ozimá
7301/3	29,93	Pšenice setá ozimá	29,93	Bez plodiny	Ječmen jarní
6411/2	9,16	Kukuřice	9,16	Bez plodiny	Kukuřice
7402	14,99	Kukuřice	9,99	Bez plodiny	Kukuřice
			5,00	Bez plodiny	Oves jarní
6411/2	9,16	Kukuřice	9,16	Bez plodiny	Kukuřice

meziplodina (plochu započteme do 40 %, ale ne do změny hlavní plodiny během 4 let)!

- deklarace meziplodiny pro tento účel v JŽ (novela NV č. 83/2023)

DZES 7A – Střídání plodin (§ 10) – „dvě části“

- výjimky týkající se žadatele (nedodrží střídání plodin):
 - stejná výjimka se uplatňuje pro standard DZES 8A (pokud se nežadá o ekoplatbu)

(5) Podmínky podle odstavců 1 a 4 se nevztahují na žadatele,

a) u něhož více než 75 % plochy orné půdy evidované v evidenci využití půdy na žadatele k rozhodnému datu představuje

1. druh zemědělské kultury travní porost,
2. druh zemědělské kultury úhor,
3. plochu využívanou k pěstování plodin vázajících dusík uvedených v příloze č. 5 k tomuto nařízení nebo jejich směsí nebo směsí těchto plodin s jinými plodinami, pokud poměr plodin podle přílohy č. 5 k tomuto nařízení ve směsi je více než 50 %,
4. plochu využívanou k pěstování plodin podle přílohy č. 8 k tomuto nařízení, nebo
5. plochu, na níž jsou tyto způsoby využití podle bodů 1 až 4 kombinovány,

b) u něhož více než 75 % zemědělské plochy evidované v evidenci využití půdy na žadatele k rozhodnému datu představuje

1. druh zemědělské kultury trvalý travní porost,
2. druh zemědělské kultury travní porost,
3. plochu využívanou k pěstování plodin uvedených v příloze č. 5 k tomuto nařízení, jejich směsí nebo směsí těchto plodin s jinými plodinami,
4. plochu využívanou k pěstování plodin podle přílohy č. 8 k tomuto nařízení,
5. plochu, na níž jsou tyto způsoby využití podle bodů 1 až 4 kombinovány, nebo

c) s výměrou orné půdy do 10 hektarů evidované v evidenci využití půdy na žadatele k rozhodnému datu.

DZES 7A – Střídání plodin (§ 10) – „dvě části“

- výjimky týkající se žadatele (nedodrží střídaní plodin):
 - příloha č. 5: příloha se pro rok 2024 nemění

Příloha č. 5 k nařízení vlády č. 73/2023 Sb.

Druhy plodin vázajících dusík pro výjimku podle § 10 odst. 5 písm. a), § 11 odst. 1 písm. a), § 11 odst. 2 písm. a), § 11 odst. 4 písm. b) a § 12 odst. 10 písm. a) a plnění podmínek standardu podle § 12 odst. 4 až 7 a 9

1.	bob
2.	cizrna
3.	čičorka
4.	čočka
5.	fazol
6.	hrách
7.	hrachor
8.	jestřabina
9.	jetel
10.	komonice
11.	kozinec
12.	lupina bílá, úzkolistá, žlutá
13.	peluška
14.	pískavice
15.	ptačí noha
16.	sója
17.	štírovník
18.	tolice
19.	úročník
20.	vičenec
21.	vikev
22.	vojtěška

Plodiny (příloha č.5)

- zohledněné ve výjimce pro žadatele, kterých se netýká střídaní plodin a vyčlenění neprodučních ploch (75%), popř. výjimka pro diverzifikaci (75 % a < 30 ha R (ekoplatba na R)
- pro oddělovací pásy pro 10 ha a 30 ha (+ příloha č. 9)
- kterých se netýká souvislá plocha (+ příloha č. 9)
- zmíněny u neprodučních ploch „pásů“ a úhoru s porostem (+ příloha č. 9)
- neproduční plocha (PVN)

DZES 7A – Střídání plodin (§ 10) – „dvě části“

- výjimky týkající se žadatele (nedodrží střídání plodin):
 - příloha č. 8: příloha se pro rok 2024 nemění

Příloha č. 8 k nařízení vlády č. 73/2023 Sb.

Druhy plodin pro výjimku podle § 10 odst. 5 písm. b) a podle § 12 odst. 10 písm. b)

1.	trávy čeledi lipnicovité a jejich směsi
2.	směsi pro podopatření druhově bohaté pokrytí orné půdy podle nařízení vlády upravujícího agroenvironmentálně-klimatická opatření
3.	směsi pro podopatření biopásy podle nařízení vlády upravujícího agroenvironmentálně-klimatická opatření
4.	směs krmná a směs pro opylovače podle podopatření ochrana čejky chocholaté podle nařízení vlády upravujícího agroenvironmentálně-klimatická opatření

Plodiny (příloha č. 8):

- zohledněné ve výjimce pro žadatele, kterých se netýká střídání plodin (75 %)
- zohledněné ve výjimce pro žadatele, kterých se netýká vyčleňování neprodukčních ploch (75 %) – nelze uplatnit v ekoplatbě
- zohledněné ve výjimce pro žadatele, kteří nedodrží diverzifikaci (75 % a současně méně než 30 ha R) v ekoplatbě na R

DZES 7A – Střídání plodin (§ 10) – „dvě části“

- výjimky týkající se DPB (2024):
 - podmínky podle odst. 1 a 4 (tj. 10 ha/30 ha) se nevztahují na:
 - neprodukční plochu
 - plochy plodiny do 0,1 ha
 - o porušení podmínek podle odst. 1 a 4 (tj. 10 ha/30 ha) se netýká:
 - DPB v EZ
 - DPB osetý víceletými plodinami (např. vojtěška)
 - podmínky jsou splněny na 90 % výměry plochy plodiny

DZES 7B – Omezení plochy jedné plodiny (§ 11)

- souvislá plocha jedné plodiny
1. **Na DPB se zemědělskou kulturou standardní orná půda se nesmí vyskytovat plocha stejné plodiny o výměře větší než 30 ha, pokud tato plocha nebude rozdělena:**
 - a) ochranným pásem o minimální šířce 22 metrů osetým porostem vyjmenovaných plodin,
 - b) plochou jiné plodiny o minimální souvislé šířce 110 metrů,
 - c) krajinným prvkem,
 - d) kombinací opatření a) a c)
 - e) pásy podle půdoochranné technologie pásové střídání plodin.
 2. **Na DPB se zemědělskou kulturou standardní orná půda, která obsahuje souvislou plochu silně erozně ohrožené půdy větší než 2 hektary, nebo jejíž výměra je z více než 50 % pokryta silně erozně ohroženou půdou se nesmí vyskytovat plocha stejné plodiny o výměře větší než 10 ha, pokud tato plocha nebude rozdělena:**
 - a) ochranným pásem o minimální šířce 22 metrů osetým porostem vyjmenovaných plodin
 - b) plochou jiné plodiny o minimální souvislé šířce 110 metrů,
 - c) krajinným prvkem,
 - d) kombinací opatření a) a c)
 - e) pásy podle půdoochranné technologie pásové střídání plodin.

DZES 7B – Omezení plochy jedné plodiny (§ 11)

- souvislá plocha jedné plodiny
 - podmínka 10 ha se hodnotí vůči ploše VEP
 - tolerance 10 % pro 30 ha, 10 ha a pás 22 m
 - plodiny pro pásy 22 m:
 - příloha č. 5, jejich směsi, trávy s plodinami podle přílohy č. 5
 - plodiny podle přílohy č. 9 a jejich směsi

DZES 7B – Omezení plochy jedné plodiny (§ 11)

- souvislá plocha jedné plodiny
 - výjimka pro plochy 30 ha/10 ha (souvislá plocha může být větší):
 - trávy na semeno na kultuře R
 - plodiny podle přílohy č. 5, jejich směsi, směsi trav s plodinami přílohy č. 5
 - plodiny podle přílohy č. 9
 - neprodukční plocha
 - důležitá je práce s číselníkem plodin/směsí a seznamy plodin určených pro různé účely, plochy a výjimky! (viz deklarace plodin)

DZES 7B – Omezení plochy jedné plodiny (§ 11)

- souvislá plocha jedné plodiny
 - příloha č. 9
 - úprava pro rok 2024
 - chybí chrpa, jitrocel, řebříček
(chybí i u pásů podél vody a nektarodárného úhoru)
 - příloha č. 5 (viz DZES 7A)

Plodiny č. 9:

- výjimka pro souvislou plochu
- pro oddělovací pásy pro 10 ha a 30 ha
- zmíněny u neprodukčních ploch (úhor s porostem, ochranný pás kolem krajinného prvku, ozeleněný kolejový řádek, souvrať)

Příloha č. 9 k nařízení vlády č. 73/2023 Sb.

Druhy plodin podle § 11 odst. 1 písm. a) a odst. 2 písm. a) a podle § 12 odst. 4 až 7

1.	aksamitník
2.	bér vlašský
3.	hořčice
4.	kapusta krmná
5.	kmin
6.	kopr
7.	koriandr
8.	krambe
9.	laskavec
10.	len
11.	lesknice kanárská
12.	lnička
13.	mastňák
14.	mrkev
15.	oves hřebíkatý
16.	pastinák
17.	pískavice
18.	pohanka
19.	proso seté
20.	ptačí noha
21.	ředkev
22.	řepice
23.	řeřicha
24.	sléz
25.	slunečnice (s výjimkou slunečnice hlízaté)
26.	svazenka
27.	světlice
28.	šalvěj hispánská
29.	šťovík
30.	trávy čeledi lipnicovité a jejich směsi
31.	vodnice
32.	žito trsnaté (lesní)
33.	směs výše uvedených plodin

DZES 7B – Omezení plochy jedné plodiny (§ 11)

- souvislá plocha jedné plodiny
 - výjimka pro plochy 30 ha/10 ha (souvislá plocha může být větší):
 - doplnění plochy podle NV pro agrolesnictví od roku 2024

(5) Podmínky podle odstavců 1 a 2 se dále nevztahují na díl půdního bloku o velikosti

a) do 40 hektarů, na který byla podána žádost o poskytnutí dotace na podopatření biopásy nebo podopatření ochrana čejky chocholaté podle nařízení vlády upravujícího agroenvironmentálně-klimatická opatření nebo na opatření agrolesnictví podle nařízení vlády upravujícího opatření agrolesnictví a na kterém byly ve vegetačním období od 1. června do 31. srpna příslušného roku splněny podmínky předepsané pro tato podopatření a opatření, nebo

b) nad 40 hektarů, na který byla podána žádost o poskytnutí dotace na podopatření biopásy nebo podopatření ochrana čejky chocholaté podle nařízení vlády upravujícího agroenvironmentálně-klimatická opatření nebo na opatření agrolesnictví podle nařízení vlády upravujícího opatření agrolesnictví a na kterém byly ve vegetačním období od 1. června do 31. srpna příslušného roku splněny podmínky předepsané pro tato podopatření a opatření, přičemž výměra plochy uvedených podopatření činí nejméně 5 % výměry dílu půdního bloku.

(6) Propojení ploch jedné plodiny o výměře do 30 hektarů podle odstavce 1 nebo do 10 hektarů podle odstavce 2 manipulačním prostorem o maximální šířce 12 metrů podél hranice dílu půdního bloku, bez ohledu na pěstovanou plodinu v tomto prostoru, se nepovažuje za souvislou plochu jedné plodiny. Mimo plochu manipulačního prostoru musí být u ploch se stejnou plodinou dodrženy podmínky rozdělení podle odstavců 1 a 2.

(7) Do výpočtu plochy jedné plodiny podle odstavců 1 a 2 se nezapočte výměra plochy krajinného prvku evidovaného v evidenci využití půdy, který je součástí dílu půdního bloku.

DZES 7B – Omezení plochy jedné plodiny (§ 11)

- souvislá plocha jedné plodiny
 - definice plodiny pro DZES 7A a 7B (i pro diverzifikaci)

V rámci tohoto standardu se posuzuje hlavní plodina pěstovaná v příslušném roce podání jednotné žádosti ve vegetačním období od 1. června do 31. srpna, kterou žadatel uvede v jednotné žádosti:

a) jakákoli plodina různého rodu rostlin podle definice botanického systému (např. cukrovka a krmná řepa jsou považovány za stejnou plodinu, neboť jsou zařazeny do stejného rodu; jednu plodinu samozřejmě tvoří i hrách a peluška, které jsou dokonce zařazeny do stejného druhu) Ozimá a jarní varianta je rovněž považována za stejnou plodinu. Pšenice špalda je považována za jednu samostatnou plodinu

b) nebo plodina kteréhokoli druhu v rámci čeledi brukvovitých (v tomto pojetí není rozdíl mezi květákem, zelím, kapustou a brokolicí, které jsou zařazeny do stejného druhu (vše Brassica oleracea), ale je rozdíl mezi zelím (Brassica oleracea) a čínským zelím (Brassica chinensis), což jsou samostatné druhy v rámci stejného rodu), a lilkovitých (různé plodiny jsou např. lilek rajčete a lilek brambor), tykvovitých (různé plodiny jsou např. okurka setá a meloun cukrový)

c) směsi různých plodin, které se od sebe navzájem liší, jsou považovány za samostatné plodiny.

Ozimá a jarní varianta botanického rodu plodiny se bude od roku 2024 považovat za stejnou plodinu!

DZES 7B – Omezení plochy jedné plodiny (§ 11)

- souvislá plocha jedné plodiny
 - „úzké kultury“



DZES 7B – Omezení plochy jedné plodiny (§ 11)

- souvislá plocha jedné plodiny
 - „úzké kultury“
 - od 2025 min. šířka 6 m, od 2026 min. šířka 12 m (U a G)
 - pro účely DZES 5 (eroze) a DZES 7B (souvislá plocha jedné plodiny)

8. V § 8 odstavec 2 zní:

„(2) Za souvislou plochu plodiny se považuje plocha osetá plodinami se shodnou nebo nižší úrovní ochranné funkce, která je od další souvislé plochy oseté plodinami s toutéž nebo nižší úrovní ochranné funkce oddělena plochou o minimální šířce 6 metrů, která zároveň není krajinným prvkem.“

9. V § 8 odstavec 2 zní:

„(2) Za souvislou plochu plodiny se považuje plocha osetá plodinami se shodnou nebo nižší úrovní ochranné funkce, která je od další souvislé plochy oseté plodinami s toutéž nebo nižší úrovní ochranné funkce oddělena plochou o minimální šířce 12 metrů, která zároveň není krajinným prvkem.“

19. V § 11 se doplňuje odstavec 8, který zní:

„(8) Do výpočtu plochy jedné plodiny stejného rodu rostlin podle definice botanického systému klasifikace plodin nebo kultury stejného druhu brukvovitých, lilkovitých nebo tykvovitých se započtou plochy se shodnou plodinou, které nejsou odděleny plochou o minimální šířce 6 metrů, která zároveň není krajinným prvkem.“

20. V § 11 odstavec 8 zní:

„(8) Do výpočtu plochy jedné plodiny stejného rodu rostlin podle definice botanického systému klasifikace plodin nebo kultury stejného druhu brukvovitých, lilkovitých nebo tykvovitých se započtou plochy se shodnou plodinou, které nejsou odděleny plochou o minimální šířce 12 metrů, která zároveň není krajinným prvkem.“

Závazky v jednotné žádosti

- Závazky vyplývající z podání JŽ

Menu		Strana 4 z 5
 Státní zemědělský intervenční fond	<h2>Jednotná žádost 2023</h2>	Ve Smečkách 33 110 00 Praha 1 tel: +420 222 871 871 http://www.szif.cz
<h3>6. Závazky žadatele</h3>		
<p>Prohlašuji, že:</p> <p>jsem neobdržel/a v tomto roce na činnost, případně na účel, pro který je dotace požadována, dotaci ze státního rozpočtu, dotaci z rozpočtu státního fondu nebo dotaci z rozpočtu územně samosprávních celků;</p> <p>všechny informace uvedené v žádosti a jejích přílohách jsou pravdivé a že jsem si vědom/a své trestní odpovědnosti a povinnosti odvést poskytnuté finanční prostředky a zaplatit penále v případě úmyslného uvedení nepravdivých údajů;</p> <p>jsem si vědom/a své povinnosti informovat neprodleně příslušný orgán o všech změnách týkajících se údajů uvedených v žádosti;</p> <p>jsem si vědom/a, že údaje z této žádosti a z rozhodnutí vydaných na základě této žádosti budou zveřejněny v souladu s čl. 98 nařízení Evropského parlamentu a Rady (EU) 2021/2116 a s čl. 111 nařízení Evropského parlamentu a Rady (EU) č. 1306/2013 a mohou být zpracovávány subjekty Unie a České republiky příslušnými v oblasti auditu a kontroly za účelem ochrany finančních zájmů Unie;</p>		

- informovat o změnách
- uchovávat doklady min. 10 let
- seznámit se s podmínkami poskytnutých dotací
- deklarovat veškerou mnou obhospodařovanou plochu
- kontrola všech údajů a deklarací
- deklarace vyjadřují pravou a skutečnou vůli žadatele
- dodržovat požadavky podmíněnosti a podmínky dotací

Připravenost na podání JŽ

Jednotlivé kroky před podáním jednotné žádosti:

- Registrace krmivářských podniků, popř. aktualizace
- Aktualizace evidence půdy
- Ověření splnění podmínky aktivního zemědělce
- Kontrola vazeb v identifikaci příjemce, zvážit střet zájmů
- Příprava osevů včetně zákresů (deklarace plodin, diverzifikace plodin, přiřazení plodin k platbám, meziplodiny)
- Kontrola eroze a souvislé plochy jedné plodiny
- Deklarace plateb a znalost podmínek těchto plateb
- Deklarace neprodukčních ploch a nepokosených ploch
- Ověřit intenzity (ANC, AEKO, EZ)
- Seznamy způsobilých zvířat CIS
- Deklarace welfare (opatření/objekt)
- Přílohy k jednotné žádosti v elektronické podobě (velikost příloh)
- Vygenerování předtisků

**Děkujeme za pozornost a
přejeme úspěšné podání JŽ a splnění všech závazků.**

Prezentace je podkladem pro výklad na semináři k jednotné žádosti a není náhradou k platným právním předpisům a metodikám.